

ОПИСАНИЕ МЕСТОПОЛОЖЕНИЯ ГРАНИЦ

Зона публичного сервитута объекта "газораспределительная сеть д. Демихово", кадастровый номер
50:24:0000000:71605

(наименование объекта, местоположение границ которого описано (далее - объект))

Раздел 1

Сведения об объекте

№ п/п	Характеристики объекта	Описание характеристик
1	2	3
1	Местоположение объекта	Московская область, р-н Орехово-Зуевский, д Демихово
2	Площадь объекта ± величина погрешности определения площади ($P \pm \Delta P$)	42 838 м ² ± 72 м ²
3	Иные характеристики объекта	Вид объекта реестра границ: Зона с особыми условиями использования территории Содержание ограничений использования объектов недвижимости в пределах зоны или территории: Публичный сервитут, для целей размещения линейных объектов системы газоснабжения, их неотъемлемых технологических частей. Срок установления 49 лет.

Раздел 2

Сведения о местоположении границ объекта

1. Система координат МСК 50, зона 2					
2. Сведения о характерных точках границ объекта					
Обозначение характерных точек границ	Координаты, м		Метод определения координат характерной точки	Средняя квадратическая погрешность положения характерной точки (Mt), м	Описание обозначения точки на местности (при наличии)
	X	Y			
1	2	3	4	5	6
№ п/п контура: 1					
1	473 576,68	2 274 895,24	Аналитический метод	0,10	—
2	473 583,09	2 274 899,35		0,10	
3	473 588,67	2 274 902,18		0,10	
4	473 589,57	2 274 901,90		0,10	
5	473 590,30	2 274 906,86		0,10	
6	473 594,26	2 274 906,28		0,10	
7	473 593,44	2 274 900,69		0,10	
8	473 602,37	2 274 897,89		0,10	
9	473 604,59	2 274 904,97		0,10	
10	473 608,41	2 274 903,77		0,10	
11	473 606,19	2 274 896,69		0,10	
12	473 638,50	2 274 886,67		0,10	
13	473 640,84	2 274 894,06		0,10	
14	473 644,67	2 274 892,97		0,10	
15	473 642,38	2 274 885,51		0,10	
16	473 662,68	2 274 879,45		0,10	
17	473 664,41	2 274 885,25		0,10	
18	473 668,25	2 274 884,11		0,10	
19	473 666,51	2 274 878,30		0,10	
20	473 694,34	2 274 869,99		0,10	
21	473 708,04	2 274 866,06		0,10	
22	473 709,80	2 274 872,21		0,10	
23	473 713,64	2 274 871,11		0,10	
24	473 711,88	2 274 864,96		0,10	
25	473 742,81	2 274 855,97		0,10	
26	473 744,60	2 274 862,06		0,10	
27	473 748,44	2 274 860,92		0,10	
28	473 746,64	2 274 854,84		0,10	
29	473 761,29	2 274 850,63		0,10	
30	473 763,07	2 274 856,98		0,10	
31	473 766,93	2 274 855,90		0,10	
32	473 765,13	2 274 849,54		0,10	
33	473 792,50	2 274 841,52		0,10	
34	473 793,70	2 274 845,58		0,10	
35	473 794,83	2 274 846,08		0,10	
36	473 799,35	2 274 844,82		0,10	
37	473 798,97	2 274 843,52		0,10	
38	473 797,00	2 274 842,66		0,10	
39	473 796,33	2 274 840,39		0,10	
40	473 807,07	2 274 837,22		0,10	
41	473 816,98	2 274 833,95		0,10	
42	473 818,94	2 274 840,29		0,10	
43	473 848,63	2 274 832,54		0,10	
44	473 854,59	2 274 838,60		0,10	
45	473 866,70	2 274 843,25		0,10	
46	473 871,19	2 274 869,20		0,10	

Раздел 2

Сведения о местоположении границ объекта

1	2	3	4	5	6
47	473 875,88	2 274 880,76	Аналитический метод	0,10	—
48	473 889,31	2 274 905,02		0,10	
49	473 895,34	2 274 915,18		0,10	
50	473 899,72	2 274 934,11		0,10	
51	473 907,94	2 274 934,28		0,10	
52	473 906,11	2 274 924,58		0,10	
53	473 902,15	2 274 909,14		0,10	
54	473 897,91	2 274 911,67		0,10	
55	473 892,77	2 274 903,02		0,10	
56	473 879,50	2 274 879,04		0,10	
57	473 875,05	2 274 868,10		0,10	
58	473 870,26	2 274 840,33		0,10	
59	473 856,83	2 274 835,18		0,10	
60	473 851,02	2 274 829,27		0,10	
61	473 850,20	2 274 826,41		0,10	
62	473 846,35	2 274 827,50		0,10	
63	473 846,74	2 274 828,87		0,10	
64	473 821,68	2 274 835,44		0,10	
65	473 820,81	2 274 832,79		0,10	
66	473 855,75	2 274 823,14		0,10	
67	473 889,73	2 274 814,74		0,10	
68	473 914,92	2 274 809,05		0,10	
69	473 931,67	2 274 806,00		0,10	
70	473 967,19	2 274 797,81		0,10	
71	473 968,62	2 274 803,71		0,10	
72	473 972,50	2 274 802,77		0,10	
73	473 971,08	2 274 796,90		0,10	
74	473 993,70	2 274 791,31		0,10	
75	473 995,32	2 274 797,65		0,10	
76	473 999,20	2 274 796,65		0,10	
77	473 997,57	2 274 790,31		0,10	
78	474 009,77	2 274 787,20		0,10	
79	474 015,39	2 274 785,97		0,10	
80	474 016,92	2 274 792,90		0,10	
81	474 020,82	2 274 792,04		0,10	
82	474 019,29	2 274 785,12		0,10	
83	474 041,68	2 274 780,28		0,10	
84	474 078,03	2 274 769,93		0,10	
85	474 092,44	2 274 765,39		0,10	
86	474 127,00	2 274 754,96		0,10	
87	474 161,84	2 274 742,12		0,10	
88	474 182,48	2 274 734,73		0,10	
89	474 210,99	2 274 724,79		0,10	
90	474 222,30	2 274 721,00		0,10	
91	474 225,99	2 274 719,55		0,10	
92	474 224,53	2 274 715,83		0,10	
93	474 220,94	2 274 717,24		0,10	
94	474 181,14	2 274 730,95		0,10	
95	474 138,44	2 274 746,48		0,10	
96	474 136,95	2 274 742,41		0,10	
97	474 133,19	2 274 743,79		0,10	
98	474 134,69	2 274 747,86		0,10	
99	474 125,72	2 274 751,16		0,10	
100	474 109,80	2 274 755,97		0,10	
101	474 108,48	2 274 751,62		0,10	

Раздел 2

Сведения о местоположении границ объекта

1	2	3	4	5	6
102	474 104,66	2 274 752,78	Аналитический метод	0,10	—
103	474 105,97	2 274 757,13		0,10	
104	474 084,90	2 274 763,57		0,10	
105	474 083,43	2 274 758,90		0,10	
106	474 079,64	2 274 760,18		0,10	
107	474 081,08	2 274 764,77		0,10	
108	474 076,89	2 274 766,09		0,10	
109	474 059,09	2 274 771,15		0,10	
110	474 057,83	2 274 766,73		0,10	
111	474 053,99	2 274 767,83		0,10	
112	474 055,25	2 274 772,25		0,10	
113	474 041,36	2 274 776,21		0,10	
114	474 040,50	2 274 771,93		0,10	
115	474 036,60	2 274 772,97		0,10	
116	474 037,46	2 274 777,08		0,10	
117	474 007,45	2 274 783,66		0,10	
118	474 006,76	2 274 780,96		0,10	
119	474 002,88	2 274 781,94		0,10	
120	474 003,57	2 274 784,65		0,10	
121	473 982,74	2 274 789,98		0,10	
122	473 940,97	2 274 799,75		0,10	
123	473 940,49	2 274 797,65		0,10	
124	473 936,57	2 274 798,47		0,10	
125	473 937,07	2 274 800,65		0,10	
126	473 930,87	2 274 802,08		0,10	
127	473 914,12	2 274 805,13		0,10	
128	473 888,80	2 274 810,84		0,10	
129	473 854,73	2 274 819,26		0,10	
130	473 841,14	2 274 823,02		0,10	
131	473 840,36	2 274 820,20		0,10	
132	473 836,47	2 274 820,91		0,10	
133	473 837,29	2 274 824,08		0,10	
134	473 817,67	2 274 829,51		0,10	
135	473 811,89	2 274 831,41		0,10	
136	473 810,32	2 274 826,63		0,10	
137	473 806,52	2 274 827,87		0,10	
138	473 808,10	2 274 832,67	0,10		
139	473 780,95	2 274 840,76	0,10		
140	473 779,12	2 274 834,53	0,10		
141	473 775,28	2 274 835,67	0,10		
142	473 777,12	2 274 841,89	0,10		
143	473 764,96	2 274 845,43	0,10		
144	473 762,81	2 274 837,91	0,10		
145	473 758,97	2 274 839,01	0,10		
146	473 761,12	2 274 846,52	0,10		
147	473 723,46	2 274 857,47	0,10		
148	473 721,14	2 274 849,39	0,10		
149	473 717,30	2 274 850,49	0,10		
150	473 719,62	2 274 858,57	0,10		
151	473 693,22	2 274 866,15	0,10		
152	473 637,35	2 274 882,84	0,10		
153	473 589,03	2 274 897,88	0,10		
154	473 585,07	2 274 895,87	0,10		
155	473 580,12	2 274 892,70	0,10		
156	473 578,29	2 274 886,09	0,10		

Раздел 2

Сведения о местоположении границ объекта

1	2	3	4	5	6
157	473 571,00	2 274 846,39	Аналитический метод	0,10	—
158	473 562,36	2 274 801,19		0,10	
159	473 549,06	2 274 735,79		0,10	
160	473 544,46	2 274 707,43		0,10	
161	473 537,61	2 274 680,68		0,10	
162	473 535,65	2 274 672,17		0,10	
163	473 536,14	2 274 672,06		0,10	
164	473 535,24	2 274 668,16		0,10	
165	473 534,75	2 274 668,27		0,10	
166	473 531,16	2 274 652,69		0,10	
167	473 527,46	2 274 635,31		0,10	
168	473 524,38	2 274 635,96		0,10	
169	473 527,25	2 274 651,10		0,10	
170	473 529,55	2 274 663,04		0,10	
171	473 533,73	2 274 681,62		0,10	
172	473 540,54	2 274 708,25		0,10	
173	473 545,12	2 274 736,51		0,10	
174	473 548,21	2 274 751,67		0,10	
175	473 540,49	2 274 752,28		0,10	
176	473 540,24	2 274 754,90		0,10	
177	473 540,03	2 274 756,32		0,10	
178	473 549,01	2 274 755,62		0,10	
179	473 558,44	2 274 801,96		0,10	
180	473 567,06	2 274 847,13		0,10	
181	473 574,39	2 274 887,01	0,10		
1	473 576,68	2 274 895,24	0,10		
№ п/п контура: 2					
182	473 511,22	2 274 551,28	Аналитический метод	0,10	—
183	473 516,97	2 274 550,78		0,10	
184	473 517,06	2 274 550,29		0,10	
185	473 520,17	2 274 549,80		0,10	
186	473 520,08	2 274 545,77		0,10	
187	473 517,83	2 274 546,12		0,10	
188	473 519,63	2 274 536,30		0,10	
189	473 529,98	2 274 506,93		0,10	
190	473 535,36	2 274 507,21		0,10	
191	473 536,43	2 274 503,26		0,10	
192	473 531,66	2 274 503,01		0,10	
193	473 545,09	2 274 474,49		0,10	
194	473 552,30	2 274 473,62		0,10	
195	473 555,07	2 274 469,25		0,10	
196	473 547,14	2 274 470,21		0,10	
197	473 569,95	2 274 422,28		0,10	
198	473 576,83	2 274 421,49		0,10	
199	473 576,37	2 274 417,51		0,10	
200	473 572,03	2 274 418,01		0,10	
201	473 575,48	2 274 410,96		0,10	
202	473 584,02	2 274 394,32		0,10	
203	473 601,40	2 274 391,61		0,10	
204	473 602,32	2 274 358,46		0,10	
205	473 609,26	2 274 344,41		0,10	
206	473 613,14	2 274 337,42	0,10		
207	473 617,91	2 274 329,73	0,10		
208	473 623,06	2 274 320,40	0,10		
209	473 619,56	2 274 318,46	0,10		

Раздел 2

Сведения о местоположении границ объекта

1	2	3	4	5	6
210	473 614,45	2 274 327,71	Аналитический метод	0,10	—
211	473 609,68	2 274 335,40		0,10	
212	473 605,70	2 274 342,57		0,10	
213	473 602,30	2 274 349,64		0,10	
214	473 598,10	2 274 357,49		0,10	
215	473 574,98	2 274 403,33		0,10	
216	473 571,92	2 274 409,14		0,10	
217	473 566,82	2 274 419,55		0,10	
218	473 538,00	2 274 480,02		0,10	
219	473 526,74	2 274 504,10		0,10	
220	473 515,75	2 274 535,26		0,10	
221	473 513,59	2 274 547,06		0,10	
222	473 511,28	2 274 547,26		0,10	
182	473 511,22	2 274 551,28		0,10	
№ п/п контура: 3					
223	473 505,12	2 274 608,31	Аналитический метод	0,10	—
224	473 507,24	2 274 607,89		0,10	
225	473 507,58	2 274 609,67		0,10	
226	473 508,65	2 274 608,68		0,10	
227	473 509,20	2 274 607,14		0,10	
228	473 506,12	2 274 593,15		0,10	
229	473 504,08	2 274 581,03		0,10	
230	473 502,83	2 274 572,90		0,10	
231	473 502,34	2 274 566,10		0,10	
232	473 501,79	2 274 558,53		0,10	
233	473 500,71	2 274 552,20		0,10	
234	473 501,96	2 274 552,09		0,10	
235	473 502,00	2 274 551,21		0,10	
236	473 502,34	2 274 548,04		0,10	
237	473 500,01	2 274 548,25		0,10	
238	473 492,78	2 274 507,44		0,10	
239	473 486,42	2 274 473,40		0,10	
240	473 481,76	2 274 449,67		0,10	
241	473 476,39	2 274 418,62		0,10	
242	473 473,92	2 274 402,33		0,10	
243	473 482,99	2 274 400,96		0,10	
244	473 482,39	2 274 397,00		0,10	
245	473 473,32	2 274 398,37		0,10	
246	473 470,22	2 274 377,59		0,10	
247	473 479,06	2 274 376,31		0,10	
248	473 478,38	2 274 372,36		0,10	
249	473 469,59	2 274 373,64		0,10	
250	473 464,50	2 274 344,20		0,10	
251	473 473,45	2 274 342,65		0,10	
252	473 472,77	2 274 338,71		0,10	
253	473 463,82	2 274 340,26		0,10	
254	473 460,86	2 274 323,26		0,10	
255	473 470,33	2 274 321,60		0,10	
256	473 469,65	2 274 317,66		0,10	
257	473 460,17	2 274 319,32	0,10		
258	473 458,39	2 274 309,10	0,10		
259	473 454,45	2 274 309,78	0,10		
260	473 454,67	2 274 311,06	0,10		
261	473 453,07	2 274 311,33	0,10		
262	473 453,75	2 274 315,27	0,10		

Раздел 2

Сведения о местоположении границ объекта

1	2	3	4	5	6
263	473 455,35	2 274 315,00	Аналитический метод	0,10	—
264	473 466,05	2 274 376,75		0,10	
265	473 465,47	2 274 376,83		0,10	
266	473 466,03	2 274 380,79		0,10	
267	473 466,63	2 274 380,71		0,10	
268	473 472,45	2 274 419,26		0,10	
269	473 477,82	2 274 450,39		0,10	
270	473 480,10	2 274 461,96		0,10	
271	473 477,73	2 274 462,42		0,10	
272	473 478,29	2 274 466,37		0,10	
273	473 480,87	2 274 465,89		0,10	
274	473 484,21	2 274 483,36		0,10	
275	473 481,08	2 274 483,94		0,10	
276	473 481,82	2 274 487,88		0,10	
277	473 484,95	2 274 487,29		0,10	
278	473 487,74	2 274 502,26		0,10	
279	473 484,51	2 274 502,86		0,10	
280	473 485,25	2 274 506,80		0,10	
281	473 488,48	2 274 506,19		0,10	
282	473 494,25	2 274 538,73		0,10	
283	473 491,08	2 274 539,29		0,10	
284	473 491,78	2 274 543,23		0,10	
285	473 494,95	2 274 542,67		0,10	
286	473 499,83	2 274 569,55		0,10	
287	473 497,03	2 274 570,07	0,10		
288	473 497,77	2 274 574,01	0,10		
289	473 500,57	2 274 573,48	0,10		
290	473 506,46	2 274 603,97	0,10		
291	473 504,34	2 274 604,39	0,10		
223	473 505,12	2 274 608,31	0,10		
№ п/п контура: 4					
292	473 375,14	2 274 812,79	Аналитический метод	0,10	—
293	473 376,23	2 274 813,13		0,10	
294	473 391,03	2 274 810,40		0,10	
295	473 403,77	2 274 807,72		0,10	
296	473 421,87	2 274 804,63		0,10	
297	473 461,95	2 274 797,13		0,10	
298	473 470,38	2 274 795,32		0,10	
299	473 504,54	2 274 779,66		0,10	
300	473 527,94	2 274 769,53		0,10	
301	473 529,21	2 274 766,13		0,10	
302	473 530,50	2 274 760,53		0,10	
303	473 531,40	2 274 754,31		0,10	
304	473 531,99	2 274 747,32		0,10	
305	473 532,22	2 274 740,19		0,10	
306	473 531,46	2 274 732,21		0,10	
307	473 530,82	2 274 725,70		0,10	
308	473 530,26	2 274 720,25		0,10	
309	473 529,34	2 274 712,33		0,10	
310	473 528,04	2 274 703,43		0,10	
311	473 525,54	2 274 691,08		0,10	
312	473 518,18	2 274 652,81		0,10	
313	473 511,99	2 274 620,70	0,10		
314	473 510,54	2 274 619,06	0,10		
315	473 509,21	2 274 618,01	0,10		

Раздел 2

Сведения о местоположении границ объекта

1	2	3	4	5	6
316	473 514,12	2 274 643,11	Аналитический метод	0,10	—
317	473 513,92	2 274 643,15		0,10	
318	473 514,66	2 274 647,08		0,10	
319	473 514,86	2 274 647,04		0,10	
320	473 517,83	2 274 662,79		0,10	
321	473 517,09	2 274 663,15		0,10	
322	473 518,42	2 274 665,90		0,10	
323	473 520,72	2 274 678,14		0,10	
324	473 519,63	2 274 678,32		0,10	
325	473 520,29	2 274 682,26		0,10	
326	473 521,38	2 274 682,08		0,10	
327	473 525,81	2 274 708,57		0,10	
328	473 525,30	2 274 708,66		0,10	
329	473 525,94	2 274 712,60		0,10	
330	473 526,47	2 274 712,52		0,10	
331	473 527,77	2 274 720,32		0,10	
332	473 529,43	2 274 748,33		0,10	
333	473 529,37	2 274 764,62		0,10	
334	473 502,90	2 274 776,00		0,10	
335	473 462,49	2 274 794,67		0,10	
336	473 454,11	2 274 796,58		0,10	
337	473 453,91	2 274 795,70	0,10		
338	473 419,81	2 274 803,28	0,10		
292	473 375,14	2 274 812,79	0,10		
№ п/п контура: 5					
339	473 045,62	2 275 395,29	Аналитический метод	0,10	—
894	473 044,53	2 275 393,75		0,10	
893	473 010,09	2 275 421,79		0,10	
892	473 006,05	2 275 423,08		0,10	
891	473 003,29	2 275 422,16		0,10	
890	473 043,76	2 275 389,23		0,10	
889	473 077,98	2 275 361,78		0,10	
888	473 084,31	2 275 357,02		0,10	
887	473 040,92	2 275 301,18		0,10	
886	473 035,51	2 275 295,31		0,10	
885	473 034,28	2 275 293,72		0,10	
884	473 024,59	2 275 301,03		0,10	
883	473 014,76	2 275 309,12		0,10	
882	473 020,51	2 275 316,10		0,10	
881	473 024,16	2 275 313,08		0,10	
880	473 026,71	2 275 316,17		0,10	
879	473 023,07	2 275 319,17		0,10	
878	473 049,13	2 275 351,06		0,10	
877	473 050,21	2 275 350,28		0,10	
876	473 053,87	2 275 355,31		0,10	
875	473 050,64	2 275 357,66		0,10	
874	473 049,39	2 275 355,94		0,10	
873	473 044,87	2 275 359,11		0,10	
872	473 046,34	2 275 361,13		0,10	
871	473 043,10	2 275 363,48		0,10	
870	473 041,64	2 275 361,47		0,10	
869	473 021,50	2 275 376,14	0,10		
868	473 022,99	2 275 378,12	0,10		
867	473 019,80	2 275 380,53	0,10		
866	473 018,32	2 275 378,56	0,10		

Раздел 2

Сведения о местоположении границ объекта

1	2	3	4	5	6
865	473 009,79	2 275 385,03	Аналитический метод	0,10	—
864	473 011,21	2 275 386,91		0,10	
863	473 008,03	2 275 389,33		0,10	
862	473 006,60	2 275 387,45		0,10	
861	472 986,20	2 275 402,69		0,10	
860	472 988,56	2 275 405,84		0,10	
859	472 985,36	2 275 408,25		0,10	
858	472 982,99	2 275 405,09		0,10	
857	472 977,68	2 275 409,06		0,10	
856	472 981,56	2 275 414,31		0,10	
855	472 978,33	2 275 416,63		0,10	
854	472 974,47	2 275 411,45		0,10	
853	472 973,67	2 275 412,05		0,10	
852	472 971,28	2 275 408,84		0,10	
851	472 976,70	2 275 404,80		0,10	
850	472 966,39	2 275 389,97		0,10	
849	472 961,56	2 275 393,05		0,10	
848	472 959,41	2 275 389,68		0,10	
847	472 964,09	2 275 386,70		0,10	
846	472 963,57	2 275 385,97		0,10	
845	472 966,82	2 275 383,65		0,10	
844	472 979,90	2 275 402,40		0,10	
843	473 019,31	2 275 372,78		0,10	
842	473 045,90	2 275 353,42		0,10	
841	473 006,03	2 275 304,75		0,10	
840	472 989,35	2 275 283,23		0,10	
839	472 977,58	2 275 268,33		0,10	
838	472 962,56	2 275 250,40		0,10	
837	472 960,21	2 275 247,17		0,10	
836	472 963,26	2 275 244,79		0,10	
835	472 969,31	2 275 240,57		0,10	
834	472 971,65	2 275 243,77		0,10	
833	472 965,90	2 275 247,97		0,10	
832	472 983,16	2 275 268,93		0,10	
831	472 989,39	2 275 264,20		0,10	
830	472 991,81	2 275 267,38		0,10	
829	472 985,65	2 275 272,07		0,10	
828	473 001,74	2 275 292,81		0,10	
827	473 012,23	2 275 306,02		0,10	
826	473 022,11	2 275 297,89		0,10	
825	473 031,84	2 275 290,55		0,10	
824	473 017,30	2 275 271,73		0,10	
823	473 020,02	2 275 269,95		0,10	
822	473 010,76	2 275 257,93	0,10		
821	472 983,12	2 275 226,26	0,10		
820	472 970,28	2 275 209,58	0,10		
819	472 957,17	2 275 193,05	0,10		
818	472 965,35	2 275 135,87	0,10		
817	472 969,98	2 275 101,89	0,10		
816	472 972,74	2 275 079,99	0,10		
815	472 977,01	2 275 041,24	0,10		
814	472 980,69	2 275 013,84	0,10		
813	472 982,96	2 275 000,98	0,10		
812	472 989,00	2 274 959,95	0,10		
811	472 991,88	2 274 941,93	0,10		

Раздел 2

Сведения о местоположении границ объекта

1	2	3	4	5	6
810	472 993,83	2 274 926,41	Аналитический метод	0,10	—
809	473 002,96	2 274 863,17		0,10	
808	473 007,28	2 274 835,61		0,10	
807	473 011,24	2 274 836,23		0,10	
806	473 011,09	2 274 837,15		0,10	
805	473 064,33	2 274 843,71		0,10	
804	473 104,93	2 274 849,08		0,10	
803	473 145,19	2 274 855,40		0,10	
802	473 178,98	2 274 861,35		0,10	
801	473 178,28	2 274 865,29		0,10	
800	473 155,31	2 274 861,24		0,10	
799	473 155,22	2 274 861,68		0,10	
798	473 151,27	2 274 861,10		0,10	
797	473 151,37	2 274 860,55		0,10	
796	473 136,89	2 274 858,14		0,10	
795	473 136,76	2 274 858,96		0,10	
794	473 132,81	2 274 858,33		0,10	
793	473 132,94	2 274 857,52		0,10	
792	473 106,31	2 274 853,35		0,10	
791	473 106,09	2 274 854,74		0,10	
790	473 102,14	2 274 854,13		0,10	
789	473 102,35	2 274 852,77		0,10	
788	473 092,16	2 274 851,42		0,10	
787	473 091,98	2 274 852,81		0,10	
786	473 088,01	2 274 852,28		0,10	
785	473 088,19	2 274 850,90		0,10	
784	473 065,81	2 274 847,94		0,10	
783	473 065,67	2 274 849,07		0,10	
782	473 061,70	2 274 848,57		0,10	
781	473 061,84	2 274 847,43		0,10	
780	473 025,29	2 274 842,93		0,10	
779	473 025,09	2 274 844,58		0,10	
778	473 021,12	2 274 844,09		0,10	
777	473 021,32	2 274 842,44		0,10	
776	473 010,47	2 274 841,10		0,10	
775	473 006,92	2 274 863,77		0,10	
774	472 997,25	2 274 931,25		0,10	
773	473 024,55	2 274 934,01		0,10	
772	473 025,26	2 274 927,02		0,10	
771	473 029,24	2 274 927,42		0,10	
770	473 028,53	2 274 934,41		0,10	
769	473 033,76	2 274 934,94		0,10	
768	473 042,47	2 274 936,15		0,10	
767	473 043,41	2 274 929,33		0,10	
766	473 047,37	2 274 929,87		0,10	
765	473 046,43	2 274 936,70		0,10	
764	473 072,18	2 274 940,26		0,10	
763	473 073,48	2 274 933,85		0,10	
762	473 077,40	2 274 934,65		0,10	
761	473 076,15	2 274 940,81		0,10	
760	473 091,31	2 274 942,96	0,10		
759	473 092,21	2 274 936,64	0,10		
758	473 096,17	2 274 937,20	0,10		
757	473 095,27	2 274 943,53	0,10		
756	473 113,69	2 274 946,09	0,10		

Раздел 2

Сведения о местоположении границ объекта

1	2	3	4	5	6
755	473 114,52	2 274 940,14	Аналитический метод	0,10	—
754	473 118,48	2 274 940,68		0,10	
753	473 117,66	2 274 946,63		0,10	
752	473 143,96	2 274 950,26		0,10	
751	473 144,83	2 274 943,97		0,10	
750	473 148,79	2 274 944,51		0,10	
749	473 147,92	2 274 950,81		0,10	
748	473 158,64	2 274 952,28		0,10	
747	473 168,58	2 274 953,31		0,10	
746	473 169,13	2 274 947,96		0,10	
745	473 173,11	2 274 948,38		0,10	
744	473 172,56	2 274 953,73		0,10	
743	473 185,88	2 274 955,11		0,10	
742	473 193,63	2 274 955,73		0,10	
741	473 194,15	2 274 949,25		0,10	
740	473 198,13	2 274 949,57		0,10	
739	473 197,61	2 274 956,06		0,10	
738	473 216,49	2 274 957,58		0,10	
737	473 216,98	2 274 951,61		0,10	
736	473 220,97	2 274 951,94		0,10	
735	473 220,48	2 274 957,90		0,10	
734	473 232,02	2 274 958,80		0,10	
733	473 251,23	2 274 961,69		0,10	
732	473 269,35	2 274 964,79		0,10	
731	473 265,90	2 274 939,25		0,10	
730	473 264,35	2 274 926,10		0,10	
729	473 260,13	2 274 901,05		0,10	
728	473 255,91	2 274 871,59		0,10	
727	473 244,60	2 274 873,49		0,10	
726	473 243,94	2 274 869,55		0,10	
725	473 244,92	2 274 869,38		0,10	
724	473 244,47	2 274 866,67		0,10	
723	473 248,41	2 274 866,01		0,10	
722	473 248,86	2 274 868,72		0,10	
721	473 257,50	2 274 867,27		0,10	
720	473 257,06	2 274 864,65		0,10	
719	473 261,00	2 274 863,99		0,10	
718	473 261,45	2 274 866,61		0,10	
717	473 276,37	2 274 864,10		0,10	
716	473 275,96	2 274 861,70		0,10	
715	473 279,91	2 274 861,03		0,10	
714	473 280,32	2 274 863,44		0,10	
713	473 289,05	2 274 861,97		0,10	
712	473 288,64	2 274 859,53		0,10	
711	473 292,58	2 274 858,87		0,10	
710	473 292,99	2 274 861,31		0,10	
709	473 293,98	2 274 861,15		0,10	
708	473 294,64	2 274 865,09	0,10		
707	473 259,86	2 274 870,93	0,10		
706	473 264,09	2 274 900,43	0,10		
705	473 268,31	2 274 925,54	0,10		
704	473 270,14	2 274 940,78	0,10		
703	473 338,01	2 274 929,92	0,10		
702	473 335,31	2 274 915,54	0,10		
701	473 334,51	2 274 910,20	0,10		

Раздел 2

Сведения о местоположении границ объекта

1	2	3	4	5	6
700	473 332,48	2 274 910,51	Аналитический метод	0,10	—
699	473 331,88	2 274 906,55		0,10	
698	473 333,92	2 274 906,25		0,10	
697	473 332,29	2 274 895,37		0,10	
696	473 330,32	2 274 895,73		0,10	
695	473 329,62	2 274 891,79		0,10	
694	473 331,58	2 274 891,44		0,10	
693	473 329,17	2 274 878,11		0,10	
692	473 327,61	2 274 878,40		0,10	
691	473 326,89	2 274 874,46		0,10	
690	473 328,47	2 274 874,18		0,10	
689	473 326,64	2 274 863,50		0,10	
688	473 324,77	2 274 863,80		0,10	
687	473 324,13	2 274 859,86		0,10	
686	473 325,97	2 274 859,56		0,10	
685	473 322,87	2 274 841,46		0,10	
684	473 319,87	2 274 818,27		0,10	
683	473 294,89	2 274 821,92		0,10	
682	473 270,14	2 274 825,15		0,10	
681	473 244,70	2 274 829,38		0,10	
680	473 218,56	2 274 834,34		0,10	
679	473 214,31	2 274 809,84		0,10	
678	473 210,57	2 274 790,48		0,10	
677	473 206,20	2 274 769,23		0,10	
676	473 205,10	2 274 762,41		0,10	
675	473 176,10	2 274 767,15		0,10	
674	473 155,15	2 274 771,23		0,10	
673	473 155,40	2 274 772,81		0,10	
672	473 151,46	2 274 773,45		0,10	
671	473 151,20	2 274 771,88		0,10	
670	473 132,20	2 274 774,99		0,10	
669	473 132,48	2 274 776,62		0,10	
668	473 128,54	2 274 777,30		0,10	
667	473 128,25	2 274 775,67		0,10	
666	473 109,03	2 274 779,02		0,10	
665	473 109,29	2 274 780,52		0,10	
664	473 105,35	2 274 781,22		0,10	
663	473 105,09	2 274 779,70		0,10	
662	473 103,48	2 274 779,98		0,10	
661	473 103,11	2 274 777,84		0,10	
660	473 103,09	2 274 768,30		0,10	
659	473 086,38	2 274 769,61		0,10	
658	473 071,43	2 274 770,08		0,10	
657	473 071,55	2 274 772,25		0,10	
656	473 067,55	2 274 772,47		0,10	
655	473 067,43	2 274 770,25		0,10	
654	473 047,78	2 274 771,37	0,10		
653	473 047,97	2 274 774,03	0,10		
652	473 043,98	2 274 774,31	0,10		
651	473 043,79	2 274 771,64	0,10		
650	473 034,50	2 274 772,29	0,10		
649	473 033,27	2 274 773,33	0,10		
648	473 030,67	2 274 770,29	0,10		
647	473 033,64	2 274 767,76	0,10		
646	473 033,17	2 274 761,48	0,10		

Раздел 2

Сведения о местоположении границ объекта					
1	2	3	4	5	6
645	473 029,93	2 274 761,72	Аналитический метод	0,10	—
644	473 029,63	2 274 757,74		0,10	
643	473 032,86	2 274 757,49		0,10	
642	473 031,09	2 274 734,11		0,10	
641	473 028,39	2 274 734,28		0,10	
640	473 028,14	2 274 730,29		0,10	
639	473 030,79	2 274 730,12		0,10	
638	473 029,59	2 274 710,71		0,10	
637	473 027,03	2 274 710,88		0,10	
636	473 026,77	2 274 706,88		0,10	
635	473 029,34	2 274 706,72		0,10	
634	473 028,48	2 274 692,82		0,10	
633	473 032,47	2 274 692,59		0,10	
632	473 032,53	2 274 693,55		0,10	
631	473 040,00	2 274 692,99		0,10	
630	473 038,50	2 274 679,76		0,10	
629	473 042,48	2 274 679,36		0,10	
628	473 044,48	2 274 696,67		0,10	
627	473 032,77	2 274 697,55		0,10	
626	473 034,70	2 274 728,18		0,10	
625	473 053,46	2 274 725,92		0,10	
624	473 064,90	2 274 723,60		0,10	
623	473 069,75	2 274 722,24		0,10	
622	473 070,56	2 274 726,15		0,10	
621	473 065,84	2 274 727,50		0,10	
620	473 054,10	2 274 729,88		0,10	
619	473 034,96	2 274 732,18		0,10	
618	473 037,66	2 274 767,83		0,10	
617	473 069,23	2 274 766,15		0,10	
616	473 086,16	2 274 765,61		0,10	
615	473 106,94	2 274 764,14		0,10	
614	473 107,11	2 274 775,29		0,10	
613	473 130,72	2 274 771,18		0,10	
612	473 155,27	2 274 767,16		0,10	
611	473 175,40	2 274 763,21		0,10	
610	473 204,46	2 274 758,46		0,10	
609	473 202,05	2 274 743,56		0,10	
608	473 211,44	2 274 741,90		0,10	
607	473 208,85	2 274 720,41		0,10	
606	473 217,59	2 274 719,04		0,10	
605	473 212,69	2 274 691,91		0,10	
604	473 209,55	2 274 672,81		0,10	
603	473 207,23	2 274 658,67		0,10	
602	473 204,50	2 274 639,35		0,10	
601	473 208,46	2 274 638,79		0,10	
600	473 208,61	2 274 639,82	0,10		
599	473 216,73	2 274 638,85	0,10		
598	473 217,21	2 274 642,83	0,10		
597	473 209,17	2 274 643,78	0,10		
596	473 211,19	2 274 658,07	0,10		
595	473 216,63	2 274 691,24	0,10		
594	473 220,12	2 274 711,06	0,10		
593	473 222,31	2 274 722,36	0,10		
592	473 213,29	2 274 723,77	0,10		
591	473 215,38	2 274 741,22	0,10		

Раздел 2

Сведения о местоположении границ объекта

1	2	3	4	5	6
590	473 223,16	2 274 739,87	Аналитический метод	0,10	—
589	473 223,01	2 274 733,08		0,10	
588	473 218,88	2 274 733,72		0,10	
587	473 217,92	2 274 728,79		0,10	
586	473 221,85	2 274 728,02		0,10	
585	473 222,08	2 274 729,18		0,10	
584	473 232,50	2 274 727,63		0,10	
583	473 230,45	2 274 713,47		0,10	
582	473 229,65	2 274 713,53		0,10	
581	473 229,37	2 274 709,53		0,10	
580	473 237,22	2 274 708,98		0,10	
579	473 236,92	2 274 706,84		0,10	
578	473 240,88	2 274 706,37		0,10	
577	473 241,22	2 274 708,64		0,10	
576	473 250,16	2 274 707,59		0,10	
575	473 249,79	2 274 705,08		0,10	
574	473 253,72	2 274 704,55		0,10	
573	473 254,13	2 274 707,04		0,10	
572	473 269,04	2 274 704,69		0,10	
571	473 268,59	2 274 702,10		0,10	
570	473 272,56	2 274 701,52		0,10	
569	473 273,01	2 274 704,10		0,10	
568	473 281,78	2 274 702,90		0,10	
567	473 281,32	2 274 699,60		0,10	
566	473 286,07	2 274 699,02		0,10	
565	473 286,82	2 274 706,37		0,10	
564	473 271,62	2 274 708,33		0,10	
563	473 252,75	2 274 711,31		0,10	
562	473 239,73	2 274 712,82		0,10	
561	473 234,45	2 274 713,19		0,10	
560	473 236,46	2 274 727,06		0,10	
559	473 241,63	2 274 726,31		0,10	
558	473 249,68	2 274 725,83		0,10	
557	473 248,92	2 274 720,87		0,10	
556	473 259,73	2 274 720,20		0,10	
555	473 262,72	2 274 740,61		0,10	
554	473 252,27	2 274 739,12		0,10	
553	473 250,38	2 274 729,76		0,10	
552	473 249,15	2 274 729,95		0,10	
551	473 242,01	2 274 730,29		0,10	
550	473 237,03	2 274 731,02		0,10	
549	473 238,64	2 274 742,13		0,10	
548	473 230,33	2 274 743,42		0,10	
547	473 233,81	2 274 758,29		0,10	
546	473 229,74	2 274 758,94		0,10	
545	473 226,22	2 274 743,41	0,10		
544	473 206,63	2 274 746,82	0,10		
543	473 210,14	2 274 768,51	0,10		
542	473 214,49	2 274 789,70	0,10		
541	473 218,25	2 274 809,12	0,10		
540	473 221,79	2 274 829,69	0,10		
539	473 244,00	2 274 825,44	0,10		
538	473 269,56	2 274 821,19	0,10		
537	473 294,35	2 274 817,96	0,10		
536	473 323,28	2 274 813,76	0,10		

Раздел 2

Сведения о местоположении границ объекта

1	2	3	4	5	6
535	473 323,86	2 274 817,95	Аналитический метод	0,10	—
534	473 359,70	2 274 812,27		0,10	
533	473 358,33	2 274 802,35		0,10	
532	473 349,91	2 274 803,52		0,10	
531	473 349,36	2 274 799,55		0,10	
530	473 357,78	2 274 798,38		0,10	
529	473 351,82	2 274 755,56		0,10	
528	473 350,76	2 274 749,76		0,10	
527	473 331,50	2 274 753,45		0,10	
526	473 330,90	2 274 749,49		0,10	
525	473 350,04	2 274 745,82		0,10	
524	473 346,21	2 274 724,99		0,10	
523	473 340,13	2 274 687,78		0,10	
522	473 334,66	2 274 657,68		0,10	
521	473 326,27	2 274 607,16		0,10	
520	473 320,55	2 274 577,29		0,10	
519	473 315,02	2 274 578,31		0,10	
518	473 314,30	2 274 574,37		0,10	
517	473 319,81	2 274 573,36		0,10	
516	473 314,51	2 274 544,33		0,10	
515	473 309,31	2 274 545,28		0,10	
514	473 308,59	2 274 541,34		0,10	
513	473 313,80	2 274 540,40		0,10	
512	473 310,32	2 274 521,12		0,10	
511	473 305,15	2 274 522,05		0,10	
510	473 304,45	2 274 518,12		0,10	
509	473 309,61	2 274 517,19		0,10	
508	473 305,31	2 274 493,25		0,10	
507	473 300,01	2 274 494,25		0,10	
506	473 299,27	2 274 490,32		0,10	
505	473 304,58	2 274 489,32		0,10	
504	473 300,21	2 274 466,19		0,10	
503	473 295,12	2 274 467,12		0,10	
502	473 294,40	2 274 463,18		0,10	
501	473 299,48	2 274 462,26		0,10	
500	473 294,06	2 274 432,51		0,10	
499	473 289,42	2 274 433,36		0,10	
498	473 288,70	2 274 429,42		0,10	
497	473 293,35	2 274 428,58		0,10	
496	473 285,89	2 274 387,29		0,10	
495	473 284,47	2 274 380,69		0,10	
494	473 281,91	2 274 381,24		0,10	
493	473 281,07	2 274 377,32		0,10	
492	473 283,62	2 274 376,78		0,10	
491	473 278,74	2 274 354,11		0,10	
490	473 282,65	2 274 353,26		0,10	
489	473 282,95	2 274 354,63		0,10	
488	473 289,99	2 274 353,12		0,10	
487	473 290,83	2 274 357,04	0,10		
486	473 283,79	2 274 358,55	0,10		
485	473 289,38	2 274 384,52	0,10		
484	473 295,44	2 274 383,22	0,10		
483	473 296,28	2 274 387,14	0,10		
482	473 290,16	2 274 388,45	0,10		
481	473 292,96	2 274 403,96	0,10		

Раздел 2

Сведения о местоположении границ объекта

1	2	3	4	5	6
480	473 299,92	2 274 402,70	Аналитический метод	0,10	—
479	473 300,64	2 274 406,64		0,10	
478	473 293,67	2 274 407,89		0,10	
477	473 297,87	2 274 431,13		0,10	
476	473 305,13	2 274 429,81		0,10	
475	473 305,85	2 274 433,75		0,10	
474	473 298,59	2 274 435,07		0,10	
473	473 310,60	2 274 500,06		0,10	
472	473 318,00	2 274 498,73		0,10	
471	473 318,70	2 274 502,67		0,10	
470	473 311,31	2 274 504,00		0,10	
469	473 313,97	2 274 518,84		0,10	
468	473 322,11	2 274 517,38		0,10	
467	473 322,81	2 274 521,32		0,10	
466	473 314,68	2 274 522,78		0,10	
465	473 319,10	2 274 547,24		0,10	
464	473 328,13	2 274 545,61		0,10	
463	473 328,85	2 274 549,55		0,10	
462	473 319,82	2 274 551,18		0,10	
461	473 324,10	2 274 574,59		0,10	
460	473 329,24	2 274 601,41		0,10	
459	473 338,76	2 274 599,60		0,10	
458	473 339,50	2 274 603,52		0,10	
457	473 329,99	2 274 605,34		0,10	
456	473 334,89	2 274 634,68		0,10	
455	473 345,00	2 274 633,00		0,10	
454	473 345,66	2 274 636,94		0,10	
453	473 335,55	2 274 638,62		0,10	
452	473 339,64	2 274 662,74		0,10	
451	473 351,02	2 274 660,66		0,10	
450	473 351,48	2 274 664,65		0,10	
449	473 340,36	2 274 666,67		0,10	
448	473 343,72	2 274 685,15		0,10	
447	473 352,57	2 274 683,71		0,10	
446	473 353,21	2 274 687,65		0,10	
445	473 344,40	2 274 689,09		0,10	
444	473 349,77	2 274 721,98		0,10	
443	473 359,02	2 274 720,47		0,10	
442	473 359,66	2 274 724,41		0,10	
441	473 350,45	2 274 725,92		0,10	
440	473 355,16	2 274 751,57		0,10	
439	473 363,92	2 274 749,96		0,10	
438	473 364,64	2 274 753,90	0,10		
437	473 355,86	2 274 755,51	0,10		
436	473 363,37	2 274 809,59	0,10		
435	473 361,56	2 274 810,12	0,10		
434	473 362,22	2 274 812,63	0,10		
433	473 361,96	2 274 814,56	0,10		
432	473 360,94	2 274 815,26	0,10		
431	473 359,74	2 274 815,59	0,10		
430	473 359,84	2 274 820,10	0,10		
429	473 359,10	2 274 820,31	0,10		
428	473 358,29	2 274 816,54	0,10		
427	473 346,87	2 274 818,35	0,10		
426	473 324,37	2 274 821,91	0,10		

Раздел 2

Сведения о местоположении границ объекта

1	2	3	4	5	6
425	473 326,83	2 274 840,86	Аналитический метод	0,10	—
424	473 330,25	2 274 860,87		0,10	
423	473 332,75	2 274 875,44		0,10	
422	473 336,23	2 274 894,70		0,10	
421	473 339,25	2 274 914,88		0,10	
420	473 341,96	2 274 929,28		0,10	
419	473 342,64	2 274 933,18		0,10	
418	473 327,99	2 274 935,59		0,10	
417	473 328,26	2 274 937,01		0,10	
416	473 324,32	2 274 937,75		0,10	
415	473 324,04	2 274 936,23		0,10	
414	473 314,51	2 274 937,77		0,10	
413	473 314,78	2 274 939,19		0,10	
412	473 310,84	2 274 939,93		0,10	
411	473 310,56	2 274 938,40		0,10	
410	473 296,28	2 274 940,64		0,10	
409	473 296,49	2 274 942,17		0,10	
408	473 292,53	2 274 942,71		0,10	
407	473 292,33	2 274 941,27		0,10	
406	473 282,98	2 274 942,77		0,10	
405	473 283,23	2 274 944,32		0,10	
404	473 279,29	2 274 944,96		0,10	
403	473 279,03	2 274 943,40		0,10	
402	473 270,67	2 274 944,75		0,10	
401	473 271,62	2 274 951,80		0,10	
400	473 273,49	2 274 965,54		0,10	
399	473 279,28	2 274 966,58		0,10	
398	473 296,98	2 274 969,09		0,10	
397	473 315,84	2 274 976,24		0,10	
396	473 348,53	2 274 985,78		0,10	
395	473 359,57	2 274 988,56		0,10	
394	473 359,33	2 274 992,62		0,10	
393	473 347,49	2 274 989,64		0,10	
392	473 314,56	2 274 980,04		0,10	
391	473 295,98	2 274 972,99		0,10	
390	473 294,71	2 274 972,81		0,10	
389	473 301,39	2 275 013,54		0,10	
388	473 304,76	2 275 033,16		0,10	
387	473 308,28	2 275 051,46		0,10	
386	473 311,41	2 275 071,56		0,10	
385	473 285,85	2 275 074,54		0,10	
384	473 288,81	2 275 092,46		0,10	
383	473 294,52	2 275 091,62	0,10		
382	473 295,10	2 275 095,58	0,10		
381	473 289,43	2 275 096,41	0,10		
380	473 291,35	2 275 109,30	0,10		
379	473 297,44	2 275 108,39	0,10		
378	473 298,03	2 275 112,34	0,10		
377	473 292,01	2 275 113,24	0,10		
376	473 294,02	2 275 123,81	0,10		
375	473 299,79	2 275 122,75	0,10		
374	473 300,51	2 275 126,69	0,10		
373	473 294,80	2 275 127,73	0,10		
372	473 297,44	2 275 140,67	0,10		
371	473 302,38	2 275 139,66	0,10		

Раздел 2

Сведения о местоположении границ объекта					
1	2	3	4	5	6
370	473 303,18	2 275 143,58	Аналитический метод	0,10	—
369	473 298,24	2 275 144,59		0,10	
368	473 300,34	2 275 154,85		0,10	
367	473 303,02	2 275 152,85		0,10	
366	473 305,41	2 275 156,06		0,10	
365	473 286,29	2 275 170,26		0,10	
364	473 263,09	2 275 188,85		0,10	
363	473 278,41	2 275 206,55		0,10	
362	473 268,88	2 275 214,17		0,10	
361	473 250,94	2 275 229,36		0,10	
360	473 248,78	2 275 231,00		0,10	
359	473 248,83	2 275 231,30		0,10	
358	473 247,41	2 275 232,52		0,10	
357	473 241,80	2 275 238,01		0,10	
356	473 215,20	2 275 258,78		0,10	
355	473 217,08	2 275 261,18		0,10	
354	473 213,96	2 275 263,68		0,10	
353	473 212,06	2 275 261,25		0,10	
352	473 204,59	2 275 267,11		0,10	
351	473 179,20	2 275 286,33		0,10	
350	473 130,03	2 275 324,56		0,10	
349	473 091,28	2 275 356,77		0,10	
348	473 090,12	2 275 356,13		0,10	
347	473 089,25	2 275 354,79		0,10	
346	473 084,55	2 275 357,85		0,10	
345	473 085,39	2 275 360,31		0,10	
344	473 085,37	2 275 361,23		0,10	
343	473 080,44	2 275 364,94		0,10	
342	473 059,32	2 275 381,83		0,10	
341	473 047,65	2 275 391,23		0,10	
340	473 048,78	2 275 392,88		0,10	
339	473 045,62	2 275 395,29		0,10	
Вырез 1 из 3					
895	472 964,82	2 275 167,30	Аналитический метод	0,10	—
896	472 966,13	2 275 158,30		0,10	
897	472 967,35	2 275 158,48		0,10	
898	472 967,93	2 275 154,52		0,10	
899	472 966,70	2 275 154,34		0,10	
900	472 970,51	2 275 127,60		0,10	
901	472 972,07	2 275 127,81		0,10	
902	472 972,61	2 275 123,85		0,10	
903	472 971,05	2 275 123,64		0,10	
904	472 973,94	2 275 102,41		0,10	
905	472 976,69	2 275 080,69		0,10	
906	472 997,48	2 275 084,43		0,10	
907	472 997,19	2 275 086,27		0,10	
908	473 001,11	2 275 086,78		0,10	
909	473 001,41	2 275 085,14		0,10	
910	473 053,05	2 275 094,50		0,10	
911	473 052,81	2 275 095,83		0,10	
912	473 056,74	2 275 096,54		0,10	
913	473 056,98	2 275 095,22		0,10	
914	473 072,48	2 275 098,04		0,10	
915	473 073,20	2 275 094,10	0,10		
916	473 072,51	2 275 093,98	0,10		

Раздел 2

Сведения о местоположении границ объекта

1	2	3	4	5	6
917	473 073,02	2 275 091,20	Аналитический метод	0,10	—
918	473 069,08	2 275 090,48		0,10	
919	473 068,57	2 275 093,26		0,10	
920	473 054,37	2 275 090,68		0,10	
921	473 054,90	2 275 087,75		0,10	
922	473 050,93	2 275 087,20		0,10	
923	473 050,44	2 275 089,96		0,10	
924	473 028,35	2 275 085,95		0,10	
925	473 028,91	2 275 082,85		0,10	
926	473 024,97	2 275 082,13		0,10	
927	473 024,41	2 275 085,23		0,10	
928	472 999,25	2 275 080,69		0,10	
929	472 999,77	2 275 077,83		0,10	
930	472 995,84	2 275 077,12		0,10	
931	472 995,32	2 275 079,98		0,10	
932	472 977,13	2 275 076,70		0,10	
933	472 980,99	2 275 041,72		0,10	
934	472 984,69	2 275 014,73		0,10	
935	473 008,82	2 275 020,09		0,10	
936	473 007,91	2 275 024,13		0,10	
937	473 011,81	2 275 025,01		0,10	
938	473 012,74	2 275 020,89		0,10	
939	473 030,94	2 275 024,18		0,10	
940	473 047,31	2 275 026,89		0,10	
941	473 054,51	2 275 028,37		0,10	
942	473 053,75	2 275 032,26		0,10	
943	473 057,67	2 275 033,02		0,10	
944	473 058,43	2 275 029,17		0,10	
945	473 077,78	2 275 033,15		0,10	
946	473 080,19	2 275 033,53		0,10	
947	473 079,73	2 275 036,37		0,10	
948	473 083,68	2 275 037,00		0,10	
949	473 084,14	2 275 034,17		0,10	
950	473 107,49	2 275 037,92		0,10	
951	473 110,84	2 275 038,71		0,10	
952	473 110,23	2 275 041,55		0,10	
953	473 114,11	2 275 042,25		0,10	
954	473 114,73	2 275 039,63		0,10	
955	473 125,16	2 275 041,84		0,10	
956	473 124,64	2 275 044,27		0,10	
957	473 128,55	2 275 045,10		0,10	
958	473 129,07	2 275 042,68		0,10	
959	473 149,62	2 275 047,09		0,10	
960	473 172,31	2 275 052,83		0,10	
961	473 181,69	2 275 055,47		0,10	
962	473 231,07	2 275 018,65		0,10	
963	473 237,10	2 274 981,19		0,10	
964	473 239,13	2 274 963,88	0,10		
965	473 262,48	2 274 967,62	0,10		
966	473 278,64	2 274 970,54	0,10		
967	473 290,56	2 274 972,22	0,10		
968	473 294,66	2 274 997,38	0,10		
969	473 293,39	2 274 997,62	0,10		
970	473 294,13	2 275 001,55	0,10		
971	473 295,30	2 275 001,33	0,10		

Раздел 2

Сведения о местоположении границ объекта

1	2	3	4	5	6
972	473 297,45	2 275 014,20	Аналитический метод	0,10	—
973	473 295,84	2 275 014,47		0,10	
974	473 296,50	2 275 018,41		0,10	
975	473 298,11	2 275 018,14		0,10	
976	473 299,94	2 275 028,81		0,10	
977	473 298,40	2 275 029,08		0,10	
978	473 299,08	2 275 033,02		0,10	
979	473 300,63	2 275 032,75		0,10	
980	473 303,10	2 275 045,72		0,10	
981	473 301,31	2 275 046,06		0,10	
982	473 302,06	2 275 049,99		0,10	
983	473 303,86	2 275 049,65		0,10	
984	473 306,90	2 275 068,14		0,10	
985	473 281,33	2 275 071,13		0,10	
986	473 288,05	2 275 113,83		0,10	
987	473 290,86	2 275 128,45		0,10	
988	473 296,79	2 275 157,48		0,10	
989	473 283,85	2 275 167,10		0,10	
990	473 260,45	2 275 185,83		0,10	
991	473 231,41	2 275 148,09		0,10	
992	473 211,83	2 275 123,67		0,10	
993	473 242,30	2 275 100,35		0,10	
994	473 255,86	2 275 090,75		0,10	
995	473 238,84	2 275 067,74		0,10	
996	473 226,25	2 275 051,95		0,10	
997	473 217,24	2 275 040,27		0,10	
998	473 214,07	2 275 042,72		0,10	
999	473 214,57	2 275 043,36		0,10	
1000	473 213,81	2 275 043,95		0,10	
1001	473 216,29	2 275 047,11		0,10	
1002	473 217,02	2 275 046,53		0,10	
1003	473 221,92	2 275 052,89		0,10	
1004	473 221,22	2 275 053,46		0,10	
1005	473 223,77	2 275 056,55		0,10	
1006	473 224,39	2 275 056,04		0,10	
1007	473 234,42	2 275 068,62		0,10	
1008	473 233,62	2 275 069,23		0,10	
1009	473 236,04	2 275 072,41		0,10	
1010	473 236,86	2 275 071,79		0,10	
1011	473 241,83	2 275 078,53		0,10	
1012	473 241,38	2 275 078,86		0,10	
1013	473 243,75	2 275 082,08		0,10	
1014	473 244,21	2 275 081,74		0,10	
1015	473 250,28	2 275 089,86		0,10	
1016	473 239,94	2 275 097,13		0,10	
1017	473 219,03	2 275 113,12		0,10	
1018	473 204,08	2 275 091,75	0,10		
1019	473 182,56	2 275 064,45	0,10		
1020	473 179,41	2 275 066,92	0,10		
1021	473 188,97	2 275 079,07	0,10		
1022	473 188,22	2 275 079,65	0,10		
1023	473 190,69	2 275 082,80	0,10		
1024	473 191,45	2 275 082,21	0,10		
1025	473 199,55	2 275 092,46	0,10		
1026	473 199,25	2 275 092,67	0,10		

Раздел 2

Сведения о местоположении границ объекта

1	2	3	4	5	6
1027	473 201,53	2 275 095,96	Аналитический метод	0,10	—
1028	473 201,95	2 275 095,67		0,10	
1029	473 215,85	2 275 115,56		0,10	
1030	473 206,22	2 275 122,97		0,10	
1031	473 216,49	2 275 136,02		0,10	
1032	473 227,26	2 275 149,33		0,10	
1033	473 246,69	2 275 174,55		0,10	
1034	473 259,96	2 275 191,35		0,10	
1035	473 272,72	2 275 205,98		0,10	
1036	473 266,32	2 275 211,09		0,10	
1037	473 258,82	2 275 217,53		0,10	
1038	473 257,54	2 275 216,03		0,10	
1039	473 254,50	2 275 218,63		0,10	
1040	473 255,79	2 275 220,13		0,10	
1041	473 244,71	2 275 229,56		0,10	
1042	473 239,16	2 275 234,99		0,10	
1043	473 213,37	2 275 255,13		0,10	
1044	473 200,84	2 275 239,18		0,10	
1045	473 207,33	2 275 234,02		0,10	
1046	473 208,43	2 275 235,46		0,10	
1047	473 211,61	2 275 233,04		0,10	
1048	473 210,51	2 275 231,60		0,10	
1049	473 217,11	2 275 226,56		0,10	
1050	473 219,36	2 275 229,49		0,10	
1051	473 221,49	2 275 227,86		0,10	
1052	473 216,91	2 275 221,89		0,10	
1053	473 215,31	2 275 223,11		0,10	
1054	473 203,62	2 275 209,58		0,10	
1055	473 206,39	2 275 207,19		0,10	
1056	473 203,77	2 275 204,16		0,10	
1057	473 201,00	2 275 206,55		0,10	
1058	473 197,54	2 275 202,53		0,10	
1059	473 200,77	2 275 200,16		0,10	
1060	473 198,41	2 275 196,94		0,10	
1061	473 195,12	2 275 199,34		0,10	
1062	473 191,75	2 275 194,88		0,10	
1063	473 194,79	2 275 192,63		0,10	
1064	473 192,41	2 275 189,41		0,10	
1065	473 189,33	2 275 191,69		0,10	
1066	473 188,72	2 275 190,87		0,10	
1067	473 185,53	2 275 193,28		0,10	
1068	473 194,52	2 275 205,18	0,10		
1069	473 212,13	2 275 225,55	0,10		
1070	473 196,74	2 275 237,21	0,10		
1071	473 186,87	2 275 244,44	0,10		
1072	473 177,72	2 275 252,25	0,10		
1073	473 159,22	2 275 266,66	0,10		
1074	473 149,06	2 275 252,35	0,10		
1075	473 134,78	2 275 232,87	0,10		
1076	473 131,55	2 275 235,22	0,10		
1077	473 132,13	2 275 236,04	0,10		
1078	473 126,51	2 275 240,19	0,10		
1079	473 128,89	2 275 243,41	0,10		
1080	473 134,51	2 275 239,27	0,10		
1081	473 137,61	2 275 243,48	0,10		

Раздел 2

Сведения о местоположении границ объекта

1	2	3	4	5	6
1082	473 132,24	2 275 247,44	Аналитический метод	0,10	—
1083	473 134,62	2 275 250,66		0,10	
1084	473 139,98	2 275 246,70		0,10	
1085	473 143,45	2 275 251,43		0,10	
1086	473 138,16	2 275 255,19		0,10	
1087	473 140,48	2 275 258,45		0,10	
1088	473 145,80	2 275 254,67		0,10	
1089	473 156,06	2 275 269,12		0,10	
1090	473 150,79	2 275 273,20		0,10	
1091	473 155,67	2 275 279,02		0,10	
1092	473 158,67	2 275 276,42		0,10	
1093	473 156,47	2 275 273,87		0,10	
1094	473 162,48	2 275 268,94		0,10	
1095	473 163,64	2 275 270,42		0,10	
1096	473 166,80	2 275 267,96		0,10	
1097	473 165,77	2 275 266,64		0,10	
1098	473 180,24	2 275 255,35		0,10	
1099	473 189,23	2 275 247,69		0,10	
1100	473 190,41	2 275 249,32		0,10	
1101	473 193,65	2 275 246,98		0,10	
1102	473 192,43	2 275 245,29		0,10	
1103	473 197,60	2 275 241,53		0,10	
1104	473 210,22	2 275 257,60		0,10	
1105	473 202,15	2 275 263,95		0,10	
1106	473 176,77	2 275 283,15		0,10	
1107	473 127,53	2 275 321,44		0,10	
1108	473 088,28	2 275 354,03		0,10	
1109	473 044,59	2 275 297,78		0,10	
1110	473 032,93	2 275 284,15		0,10	
1111	473 024,65	2 275 273,78		0,10	
1112	473 029,42	2 275 270,32		0,10	
1113	473 026,61	2 275 265,70		0,10	
1114	473 023,37	2 275 267,75		0,10	
1115	473 013,84	2 275 255,39		0,10	
1116	473 011,57	2 275 252,81		0,10	
1117	473 028,44	2 275 236,34		0,10	
1118	473 014,72	2 275 218,60		0,10	
1119	473 005,84	2 275 206,79		0,10	
1120	473 001,53	2 275 210,09	0,10		
1121	473 003,97	2 275 213,25	0,10		
1122	473 005,06	2 275 212,41	0,10		
1123	473 014,92	2 275 225,39	0,10		
1124	473 013,67	2 275 226,35	0,10		
1125	473 016,12	2 275 229,51	0,10		
1126	473 017,36	2 275 228,55	0,10		
1127	473 023,10	2 275 235,96	0,10		
1128	473 008,92	2 275 249,81	0,10		
1129	472 986,22	2 275 223,72	0,10		
1130	472 973,43	2 275 207,12	0,10		
1131	472 961,37	2 275 191,91	0,10		
895	472 964,82	2 275 167,30	0,10		
Вырез 2 из 3					
1132	472 986,90	2 275 001,62	Аналитический метод	0,10	—
1133	472 992,96	2 274 960,55		0,10	
1134	472 995,84	2 274 942,49		0,10	

Раздел 2

Сведения о местоположении границ объекта

1	2	3	4	5	6
1135	472 996,75	2 274 935,22	Аналитический метод	0,10	—
1136	473 019,29	2 274 937,50		0,10	
1137	473 018,92	2 274 941,15		0,10	
1138	473 022,90	2 274 941,55		0,10	
1139	473 023,27	2 274 937,90		0,10	
1140	473 034,87	2 274 939,14		0,10	
1141	473 034,41	2 274 942,47		0,10	
1142	473 038,38	2 274 942,90		0,10	
1143	473 038,84	2 274 939,69		0,10	
1144	473 074,37	2 274 944,66		0,10	
1145	473 074,01	2 274 947,22		0,10	
1146	473 077,97	2 274 947,78		0,10	
1147	473 078,34	2 274 945,16		0,10	
1148	473 088,78	2 274 946,64		0,10	
1149	473 088,46	2 274 948,89		0,10	
1150	473 092,42	2 274 949,45		0,10	
1151	473 092,74	2 274 947,20		0,10	
1152	473 120,35	2 274 951,04		0,10	
1153	473 120,03	2 274 953,31		0,10	
1154	473 123,99	2 274 953,87		0,10	
1155	473 124,31	2 274 951,59		0,10	
1156	473 134,09	2 274 952,94		0,10	
1157	473 133,84	2 274 954,79		0,10	
1158	473 137,84	2 274 955,16		0,10	
1159	473 138,05	2 274 953,49		0,10	
1160	473 156,67	2 274 956,05		0,10	
1161	473 156,42	2 274 958,46		0,10	
1162	473 160,40	2 274 958,88		0,10	
1163	473 160,64	2 274 956,51		0,10	
1164	473 169,49	2 274 957,43		0,10	
1165	473 169,22	2 274 959,98		0,10	
1166	473 173,20	2 274 960,40		0,10	
1167	473 173,46	2 274 957,84		0,10	
1168	473 185,52	2 274 959,09		0,10	
1169	473 231,58	2 274 962,78		0,10	
1170	473 235,17	2 274 963,30		0,10	
1171	473 233,14	2 274 980,63		0,10	
1172	473 230,05	2 274 999,40		0,10	
1173	473 225,83	2 274 998,39		0,10	
1174	473 224,90	2 275 002,28		0,10	
1175	473 229,43	2 275 003,36		0,10	
1176	473 227,37	2 275 016,43	0,10		
1177	473 220,00	2 275 021,95	0,10		
1178	473 215,52	2 275 015,96	0,10		
1179	473 212,32	2 275 018,36	0,10		
1180	473 216,80	2 275 024,35	0,10		
1181	473 180,89	2 275 051,09	0,10		
1182	473 173,34	2 275 048,97	0,10		
1183	473 165,55	2 275 047,00	0,10		
1184	473 166,39	2 275 043,69	0,10		
1185	473 162,51	2 275 042,71	0,10		
1186	473 161,67	2 275 046,01	0,10		
1187	473 150,54	2 275 043,19	0,10		
1188	473 116,71	2 275 035,94	0,10		
1189	473 117,05	2 275 034,53	0,10		

Раздел 2

Сведения о местоположении границ объекта

1	2	3	4	5	6
1190	473 113,13	2 275 033,74	Аналитический метод	0,10	—
1191	473 112,81	2 275 035,07		0,10	
1192	473 108,27	2 275 034,00		0,10	
1193	473 084,35	2 275 030,16		0,10	
1194	473 084,73	2 275 027,83		0,10	
1195	473 080,77	2 275 027,20		0,10	
1196	473 080,40	2 275 029,52		0,10	
1197	473 078,50	2 275 029,21		0,10	
1198	473 059,22	2 275 025,25		0,10	
1199	473 059,63	2 275 023,29		0,10	
1200	473 055,68	2 275 022,59		0,10	
1201	473 055,30	2 275 024,45		0,10	
1202	473 048,04	2 275 022,95		0,10	
1203	473 029,66	2 275 019,91		0,10	
1204	473 010,69	2 275 016,41		0,10	
1205	473 011,09	2 275 014,63		0,10	
1206	473 007,12	2 275 014,08		0,10	
1207	473 006,79	2 275 015,54		0,10	
1208	472 985,36	2 275 010,78		0,10	
1132	472 986,90	2 275 001,62		0,10	
Вырез 3 из 3					
1209	473 233,07	2 274 731,59	Аналитический метод	0,10	—
1210	473 234,12	2 274 738,79		0,10	
1211	473 230,49	2 274 739,35		0,10	
1212	473 230,36	2 274 738,62		0,10	
1213	473 227,29	2 274 739,15		0,10	
1214	473 227,12	2 274 737,88		0,10	
1215	473 227,00	2 274 732,47		0,10	
1209	473 233,07	2 274 731,59		0,10	
№ п/п контура: 6					
1216	473 158,61	2 274 516,22	Аналитический метод	0,10	—
1217	473 162,54	2 274 541,84		0,10	
1218	473 180,10	2 274 538,42		0,10	
1219	473 184,23	2 274 537,68		0,10	
1220	473 202,15	2 274 534,48		0,10	
1221	473 207,30	2 274 533,64		0,10	
1222	473 226,49	2 274 530,52		0,10	
1223	473 235,95	2 274 528,97		0,10	
1224	473 238,47	2 274 544,18		0,10	
1225	473 254,97	2 274 553,48		0,10	
1226	473 256,92	2 274 572,94		0,10	
1227	473 261,08	2 274 609,94		0,10	
1228	473 278,47	2 274 606,13		0,10	
1229	473 279,67	2 274 623,91		0,10	
1230	473 283,67	2 274 623,79		0,10	
1231	473 282,15	2 274 601,23		0,10	
1232	473 264,56	2 274 605,08		0,10	
1233	473 260,90	2 274 572,52		0,10	
1234	473 258,75	2 274 551,02		0,10	
1235	473 242,11	2 274 541,64		0,10	
1236	473 239,25	2 274 524,39		0,10	
1237	473 229,79	2 274 525,93		0,10	
1238	473 229,18	2 274 522,21		0,10	
1239	473 225,23	2 274 522,86		0,10	
1240	473 225,84	2 274 526,57		0,10	

Раздел 2

Сведения о местоположении границ объекта

1	2	3	4	5	6
1241	473 206,66	2 274 529,69	Аналитический метод	0,10	—
1242	473 206,04	2 274 525,88		0,10	
1243	473 202,09	2 274 526,53		0,10	
1244	473 202,72	2 274 530,34		0,10	
1245	473 183,53	2 274 533,74		0,10	
1246	473 182,81	2 274 529,70		0,10	
1247	473 178,87	2 274 530,40		0,10	
1248	473 179,59	2 274 534,44		0,10	
1249	473 165,86	2 274 537,12		0,10	
1250	473 162,55	2 274 515,58		0,10	
1251	473 161,19	2 274 507,45		0,10	
1252	473 157,25	2 274 508,11		0,10	
1216	473 158,61	2 274 516,22		0,10	
№ п/п контура: 7					
1253	473 373,58	2 274 902,84	Аналитический метод	0,10	—
1254	473 375,89	2 274 915,30		0,10	
1255	473 380,16	2 274 940,13		0,10	
1256	473 385,11	2 274 968,50		0,10	
1257	473 388,59	2 274 986,29		0,10	
1258	473 389,28	2 274 991,95		0,10	
1259	473 392,95	2 274 988,57		0,10	
1260	473 389,05	2 274 967,78		0,10	
1261	473 379,83	2 274 914,58		0,10	
1262	473 375,56	2 274 892,59		0,10	
1263	473 374,39	2 274 884,78		0,10	
1264	473 374,29	2 274 888,45		0,10	
1253	473 373,58	2 274 902,84		0,10	
№ п/п контура: 8					
1265	473 198,61	2 275 348,45	Аналитический метод	0,10	—
1266	473 201,90	2 275 352,33		0,10	
1267	473 213,63	2 275 343,01		0,10	
1268	473 229,81	2 275 365,90		0,10	
1269	473 227,59	2 275 367,62		0,10	
1270	473 230,19	2 275 370,70		0,10	
1271	473 235,38	2 275 366,85		0,10	
1272	473 208,94	2 275 329,65		0,10	
1273	473 239,85	2 275 308,00		0,10	
1274	473 251,80	2 275 299,04		0,10	
1275	473 264,69	2 275 289,01		0,10	
1276	473 262,25	2 275 285,84		0,10	
1277	473 261,45	2 275 286,45		0,10	
1278	473 260,22	2 275 284,88		0,10	
1279	473 264,39	2 275 281,67		0,10	
1280	473 259,52	2 275 275,33		0,10	
1281	473 256,35	2 275 277,76		0,10	
1282	473 258,78	2 275 280,93		0,10	
1283	473 249,69	2 275 287,92		0,10	
1284	473 252,08	2 275 291,38		0,10	
1285	473 257,04	2 275 287,32		0,10	
1286	473 258,28	2 275 288,90		0,10	
1287	473 246,09	2 275 298,31		0,10	
1288	473 222,76	2 275 268,46		0,10	
1289	473 219,64	2 275 270,96		0,10	
1290	473 242,89	2 275 300,71		0,10	
1291	473 237,49	2 275 304,76	0,10		

Раздел 2

Сведения о местоположении границ объекта

1	2	3	4	5	6
1292	473 228,63	2 275 311,01	Аналитический метод	0,10	—
1293	473 228,16	2 275 309,45		0,10	
1294	473 224,74	2 275 311,96		0,10	
1295	473 225,17	2 275 313,42		0,10	
1296	473 214,85	2 275 320,50		0,10	
1297	473 206,60	2 275 326,41		0,10	
1298	473 204,91	2 275 324,08		0,10	
1299	473 206,33	2 275 322,93		0,10	
1300	473 203,31	2 275 318,43		0,10	
1301	473 199,99	2 275 320,67		0,10	
1302	473 200,95	2 275 322,09		0,10	
1303	473 197,32	2 275 324,91		0,10	
1304	473 196,32	2 275 323,62		0,10	
1305	473 193,16	2 275 326,08		0,10	
1306	473 194,16	2 275 327,36		0,10	
1307	473 192,34	2 275 328,77		0,10	
1308	473 194,80	2 275 331,93		0,10	
1309	473 201,75	2 275 326,53		0,10	
1310	473 211,30	2 275 339,75		0,10	
1311	473 202,44	2 275 346,79		0,10	
1312	473 201,65	2 275 345,87	0,10		
1265	473 198,61	2 275 348,45	0,10		
№ п/п контура: 9					
1313	473 054,14	2 275 400,40	Аналитический метод	0,10	—
1589	473 073,16	2 275 427,30		0,10	
1588	473 076,56	2 275 424,52		0,10	
1587	473 082,95	2 275 419,79		0,10	
1586	473 080,54	2 275 416,55		0,10	
1585	473 083,76	2 275 414,17		0,10	
1584	473 086,12	2 275 417,35		0,10	
1583	473 086,58	2 275 417,05		0,10	
1582	473 088,69	2 275 408,11		0,10	
1581	473 092,59	2 275 409,03		0,10	
1580	473 090,50	2 275 417,85		0,10	
1579	473 094,27	2 275 423,71		0,10	
1578	473 101,47	2 275 419,00		0,10	
1577	473 103,66	2 275 422,35		0,10	
1576	473 096,46	2 275 427,06		0,10	
1575	473 097,19	2 275 428,18		0,10	
1574	473 106,00	2 275 439,31		0,10	
1573	473 112,02	2 275 447,36		0,10	
1572	473 121,10	2 275 440,72		0,10	
1571	473 123,47	2 275 443,94		0,10	
1570	473 114,38	2 275 450,59		0,10	
1569	473 120,72	2 275 459,25		0,10	
1568	473 129,91	2 275 472,41		0,10	
1567	473 134,88	2 275 469,13		0,10	
1566	473 134,36	2 275 468,43		0,10	
1565	473 137,55	2 275 466,02		0,10	
1564	473 146,45	2 275 477,82		0,10	
1563	473 149,91	2 275 475,13		0,10	
1562	473 152,37	2 275 478,29		0,10	
1561	473 148,90	2 275 480,98		0,10	
1560	473 158,44	2 275 493,14	0,10		
1559	473 161,96	2 275 490,55	0,10		

Раздел 2

Сведения о местоположении границ объекта

1	2	3	4	5	6
1558	473 164,33	2 275 493,78	Аналитический метод	0,10	—
1557	473 160,83	2 275 496,35		0,10	
1556	473 161,41	2 275 497,15		0,10	
1555	473 158,20	2 275 499,53		0,10	
1554	473 153,93	2 275 493,81		0,10	
1553	473 146,12	2 275 499,49		0,10	
1552	473 142,77	2 275 501,68		0,10	
1551	473 119,01	2 275 519,64		0,10	
1550	473 084,95	2 275 544,79		0,10	
1549	473 100,69	2 275 565,83		0,10	
1548	473 104,26	2 275 563,33		0,10	
1547	473 118,76	2 275 553,79		0,10	
1546	473 172,13	2 275 516,28		0,10	
1545	473 199,79	2 275 497,45		0,10	
1544	473 168,14	2 275 464,01		0,10	
1543	473 132,13	2 275 420,53		0,10	
1542	473 117,25	2 275 400,97		0,10	
1541	473 095,13	2 275 371,48		0,10	
1540	473 096,24	2 275 371,72		0,10	
1539	473 097,90	2 275 373,82		0,10	
1538	473 100,37	2 275 371,75		0,10	
1537	473 120,45	2 275 398,57		0,10	
1536	473 135,27	2 275 418,05		0,10	
1535	473 171,14	2 275 461,35		0,10	
1534	473 203,14	2 275 495,17		0,10	
1533	473 229,62	2 275 476,92		0,10	
1532	473 233,40	2 275 482,35		0,10	
1531	473 230,12	2 275 484,63		0,10	
1530	473 228,62	2 275 482,48		0,10	
1529	473 219,80	2 275 488,64		0,10	
1528	473 221,49	2 275 490,97		0,10	
1527	473 218,26	2 275 493,32		0,10	
1526	473 216,50	2 275 490,91		0,10	
1525	473 205,79	2 275 498,21		0,10	
1524	473 243,65	2 275 542,57		0,10	
1523	473 248,22	2 275 548,75		0,10	
1522	473 261,66	2 275 568,06		0,10	
1521	473 289,51	2 275 607,14		0,10	
1520	473 304,45	2 275 627,51		0,10	
1519	473 309,38	2 275 635,16		0,10	
1518	473 312,70	2 275 640,00		0,10	
1517	473 333,79	2 275 626,62	0,10		
1516	473 335,93	2 275 630,00	0,10		
1515	473 315,00	2 275 643,28	0,10		
1514	473 321,40	2 275 652,35	0,10		
1513	473 333,52	2 275 670,40	0,10		
1512	473 342,76	2 275 682,47	0,10		
1511	473 345,88	2 275 686,97	0,10		
1510	473 349,53	2 275 687,32	0,10		
1509	473 349,06	2 275 693,68	0,10		
1508	473 345,07	2 275 693,39	0,10		
1507	473 345,25	2 275 690,97	0,10		
1506	473 343,66	2 275 690,77	0,10		
1505	473 342,71	2 275 689,41	0,10		
1504	473 339,52	2 275 684,83	0,10		

Раздел 2

Сведения о местоположении границ объекта

1	2	3	4	5	6
1503	473 330,26	2 275 672,74	Аналитический метод	0,10	—
1502	473 318,10	2 275 654,61		0,10	
1501	473 313,45	2 275 648,02		0,10	
1500	473 311,28	2 275 669,38		0,10	
1499	473 310,74	2 275 669,50		0,10	
1498	473 310,80	2 275 670,37		0,10	
1497	473 311,79	2 275 670,59		0,10	
1496	473 310,93	2 275 674,49		0,10	
1495	473 307,02	2 275 673,63		0,10	
1494	473 306,52	2 275 666,34		0,10	
1493	473 307,60	2 275 666,10		0,10	
1492	473 309,94	2 275 643,03		0,10	
1491	473 306,04	2 275 637,36		0,10	
1490	473 301,15	2 275 629,79		0,10	
1489	473 286,27	2 275 609,49		0,10	
1488	473 258,38	2 275 570,36		0,10	
1487	473 244,97	2 275 551,09		0,10	
1486	473 240,51	2 275 545,07		0,10	
1485	473 203,56	2 275 501,75		0,10	
1484	473 200,54	2 275 503,80		0,10	
1483	473 199,60	2 275 502,42		0,10	
1482	473 187,61	2 275 510,58		0,10	
1481	473 188,94	2 275 512,53		0,10	
1480	473 185,63	2 275 514,78		0,10	
1479	473 184,30	2 275 512,83		0,10	
1478	473 172,26	2 275 521,08		0,10	
1477	473 173,84	2 275 523,31		0,10	
1476	473 170,57	2 275 525,62		0,10	
1475	473 168,99	2 275 523,38		0,10	
1474	473 154,93	2 275 533,27		0,10	
1473	473 156,55	2 275 535,56		0,10	
1472	473 153,27	2 275 537,86		0,10	
1471	473 151,66	2 275 535,57		0,10	
1470	473 142,33	2 275 542,13		0,10	
1469	473 143,90	2 275 544,36		0,10	
1468	473 140,62	2 275 546,66		0,10	
1467	473 139,06	2 275 544,43		0,10	
1466	473 128,00	2 275 552,19		0,10	
1465	473 129,39	2 275 554,16		0,10	
1464	473 126,11	2 275 556,46		0,10	
1463	473 124,73	2 275 554,49		0,10	
1462	473 110,58	2 275 563,96		0,10	
1461	473 112,00	2 275 566,12		0,10	
1460	473 108,66	2 275 568,32		0,10	
1459	473 107,24	2 275 566,15		0,10	
1458	473 098,50	2 275 572,25	0,10		
1457	473 099,99	2 275 574,16	0,10		
1456	473 096,84	2 275 576,63	0,10		
1455	473 095,22	2 275 574,56	0,10		
1454	473 084,12	2 275 582,50	0,10		
1453	473 099,05	2 275 603,02	0,10		
1452	473 112,60	2 275 622,47	0,10		
1451	473 116,61	2 275 630,73	0,10		
1450	473 147,31	2 275 612,26	0,10		
1449	473 159,45	2 275 603,95	0,10		

Раздел 2

Сведения о местоположении границ объекта

1	2	3	4	5	6
1448	473 159,16	2 275 603,53	Аналитический метод	0,10	—
1447	473 162,46	2 275 601,27		0,10	
1446	473 162,75	2 275 601,70		0,10	
1445	473 171,33	2 275 595,83		0,10	
1444	473 171,03	2 275 595,39		0,10	
1443	473 174,33	2 275 593,13		0,10	
1442	473 174,63	2 275 593,57		0,10	
1441	473 189,16	2 275 583,56		0,10	
1440	473 188,36	2 275 582,41		0,10	
1439	473 191,64	2 275 580,13		0,10	
1438	473 192,44	2 275 581,27		0,10	
1437	473 200,91	2 275 575,54		0,10	
1436	473 200,14	2 275 574,42		0,10	
1435	473 203,44	2 275 572,16		0,10	
1434	473 204,21	2 275 573,28		0,10	
1433	473 214,66	2 275 566,10		0,10	
1432	473 213,97	2 275 565,10		0,10	
1431	473 217,27	2 275 562,84		0,10	
1430	473 217,96	2 275 563,84		0,10	
1429	473 230,89	2 275 554,97		0,10	
1428	473 230,35	2 275 554,23		0,10	
1427	473 233,59	2 275 551,87		0,10	
1426	473 234,17	2 275 552,67		0,10	
1425	473 235,01	2 275 552,08		0,10	
1424	473 237,32	2 275 555,34		0,10	
1423	473 149,47	2 275 615,62		0,10	
1422	473 118,36	2 275 634,34		0,10	
1421	473 121,18	2 275 640,15		0,10	
1420	473 125,39	2 275 651,00		0,10	
1419	473 120,95	2 275 660,87		0,10	
1418	473 114,34	2 275 665,33		0,10	
1417	473 115,53	2 275 667,49		0,10	
1416	473 112,02	2 275 669,42		0,10	
1415	473 110,88	2 275 667,34		0,10	
1414	473 105,85	2 275 670,10		0,10	
1413	473 101,14	2 275 673,11		0,10	
1412	473 103,04	2 275 676,09		0,10	
1411	473 099,67	2 275 678,24		0,10	
1410	473 097,77	2 275 675,26		0,10	
1409	473 083,16	2 275 684,60		0,10	
1408	473 084,75	2 275 686,97		0,10	
1407	473 081,42	2 275 689,19		0,10	
1406	473 079,79	2 275 686,76		0,10	
1405	473 071,06	2 275 692,32		0,10	
1404	473 072,55	2 275 694,58		0,10	
1403	473 069,21	2 275 696,78	0,10		
1402	473 067,67	2 275 694,45	0,10		
1401	473 058,01	2 275 700,54	0,10		
1400	473 052,81	2 275 704,02	0,10		
1399	473 054,59	2 275 706,69	0,10		
1398	473 051,27	2 275 708,92	0,10		
1397	473 049,48	2 275 706,25	0,10		
1396	473 041,19	2 275 711,47	0,10		
1395	473 043,07	2 275 714,51	0,10		
1394	473 039,67	2 275 716,61	0,10		

Раздел 2

Сведения о местоположении границ объекта					
1	2	3	4	5	6
1393	473 037,80	2 275 713,59	Аналитический метод	0,10	—
1392	473 036,34	2 275 714,52		0,10	
1391	473 034,19	2 275 711,15		0,10	
1390	473 035,04	2 275 710,57		0,10	
1389	473 034,01	2 275 708,91		0,10	
1388	473 037,41	2 275 706,81		0,10	
1387	473 038,44	2 275 708,47		0,10	
1386	473 047,52	2 275 702,75		0,10	
1385	473 046,28	2 275 700,89		0,10	
1384	473 049,60	2 275 698,67		0,10	
1383	473 050,84	2 275 700,52		0,10	
1382	473 055,83	2 275 697,18		0,10	
1381	473 077,60	2 275 683,41		0,10	
1380	473 077,08	2 275 682,59		0,10	
1379	473 080,45	2 275 680,44		0,10	
1378	473 080,96	2 275 681,25		0,10	
1377	473 095,38	2 275 672,04		0,10	
1376	473 094,49	2 275 670,65		0,10	
1375	473 097,87	2 275 668,49		0,10	
1374	473 098,76	2 275 669,89		0,10	
1373	473 103,81	2 275 666,66		0,10	
1372	473 108,26	2 275 664,22		0,10	
1371	473 107,78	2 275 663,34		0,10	
1370	473 111,28	2 275 661,42		0,10	
1369	473 111,74	2 275 662,26		0,10	
1368	473 117,77	2 275 658,19		0,10	
1367	473 121,05	2 275 650,88		0,10	
1366	473 117,50	2 275 641,75		0,10	
1365	473 109,14	2 275 624,49		0,10	
1364	473 095,79	2 275 605,34		0,10	
1363	473 078,53	2 275 581,62		0,10	
1362	473 097,41	2 275 568,13		0,10	
1361	473 085,03	2 275 551,51		0,10	
1360	473 081,30	2 275 554,19		0,10	
1359	473 078,96	2 275 550,93		0,10	
1358	473 082,62	2 275 548,31		0,10	
1357	473 078,67	2 275 543,22		0,10	
1356	473 075,15	2 275 546,06		0,10	
1355	473 072,64	2 275 542,95		0,10	
1354	473 076,24	2 275 540,04		0,10	
1353	473 072,74	2 275 535,37		0,10	
1352	473 069,10	2 275 538,16		0,10	
1351	473 066,67	2 275 534,99		0,10	
1350	473 070,33	2 275 532,18	0,10		
1349	473 050,77	2 275 506,34	0,10		
1348	473 048,93	2 275 507,73	0,10		
1347	473 046,52	2 275 504,54	0,10		
1346	473 048,35	2 275 503,16	0,10		
1345	473 045,51	2 275 499,41	0,10		
1344	473 041,29	2 275 502,71	0,10		
1343	473 038,83	2 275 499,55	0,10		
1342	473 043,07	2 275 496,24	0,10		
1341	473 040,57	2 275 493,03	0,10		
1340	473 038,72	2 275 494,42	0,10		
1339	473 036,32	2 275 491,22	0,10		

Раздел 2

Сведения о местоположении границ объекта

1	2	3	4	5	6
1338	473 038,10	2 275 489,89	Аналитический метод	0,10	—
1337	473 023,43	2 275 471,42		0,10	
1336	473 022,12	2 275 472,52		0,10	
1335	473 020,95	2 275 471,12		0,10	
1334	473 015,44	2 275 466,39		0,10	
1333	473 018,40	2 275 463,76		0,10	
1332	473 022,38	2 275 467,09		0,10	
1331	473 027,55	2 275 462,77		0,10	
1330	473 026,09	2 275 461,03		0,10	
1329	473 029,16	2 275 458,46		0,10	
1328	473 030,62	2 275 460,20		0,10	
1327	473 046,31	2 275 447,99		0,10	
1326	473 044,94	2 275 446,24		0,10	
1325	473 048,08	2 275 443,78		0,10	
1324	473 049,46	2 275 445,53		0,10	
1323	473 053,89	2 275 442,04		0,10	
1322	473 052,40	2 275 440,15		0,10	
1321	473 055,55	2 275 437,68		0,10	
1320	473 057,04	2 275 439,57		0,10	
1319	473 061,08	2 275 436,43		0,10	
1318	473 059,72	2 275 434,68		0,10	
1317	473 062,88	2 275 432,22		0,10	
1316	473 064,27	2 275 434,01		0,10	
1315	473 070,01	2 275 429,77		0,10	
1314	473 050,95	2 275 402,83		0,10	
1313	473 054,14	2 275 400,40	0,10		
Вырез 1 из 1					
1590	473 033,97	2 275 462,62	Аналитический метод	0,10	—
1591	473 065,10	2 275 438,37		0,10	
1592	473 074,00	2 275 431,79		0,10	
1593	473 079,02	2 275 427,68		0,10	
1594	473 087,83	2 275 421,16		0,10	
1595	473 093,95	2 275 430,52		0,10	
1596	473 102,83	2 275 441,75		0,10	
1597	473 108,10	2 275 448,78		0,10	
1598	473 117,46	2 275 461,57		0,10	
1599	473 128,87	2 275 477,89		0,10	
1600	473 137,29	2 275 472,32		0,10	
1601	473 144,50	2 275 481,87		0,10	
1602	473 151,48	2 275 490,65		0,10	
1603	473 142,09	2 275 497,18		0,10	
1604	473 125,28	2 275 509,71		0,10	
1605	473 116,61	2 275 516,44		0,10	
1606	473 082,49	2 275 541,63		0,10	
1607	473 047,47	2 275 495,37		0,10	
1608	473 026,50	2 275 468,86		0,10	
1590	473 033,97	2 275 462,62		0,10	
№ п/п контура: 10					
1609	472 923,84	2 275 485,43	Аналитический метод	0,10	—
1610	472 927,48	2 275 483,59		0,10	
1611	472 926,00	2 275 481,31		0,10	
1612	472 956,04	2 275 463,21		0,10	
1613	472 978,96	2 275 447,37		0,10	
1614	472 984,50	2 275 442,81		0,10	
1615	472 987,99	2 275 438,92		0,10	

Раздел 2

Сведения о местоположении границ объекта					
1	2	3	4	5	6
1616	472 988,49	2 275 434,34	Аналитический метод	0,10	—
1617	472 976,54	2 275 444,17		0,10	
1618	472 953,87	2 275 459,85		0,10	
1619	472 920,45	2 275 479,98		0,10	
1620	472 922,52	2 275 483,41		0,10	
1609	472 923,84	2 275 485,43		0,10	
№ п/п контура: 11					
1621	472 712,56	2 275 661,26	Аналитический метод	0,10	—
1784	472 712,10	2 275 657,28		0,10	
1783	472 712,28	2 275 657,26		0,10	
1782	472 711,26	2 275 649,56		0,10	
1781	472 736,54	2 275 637,60		0,10	
1780	472 736,34	2 275 637,09		0,10	
1779	472 740,05	2 275 635,61		0,10	
1778	472 740,16	2 275 635,90		0,10	
1777	472 754,29	2 275 629,29		0,10	
1776	472 754,19	2 275 629,07		0,10	
1775	472 757,81	2 275 627,37		0,10	
1774	472 757,91	2 275 627,59		0,10	
1773	472 764,91	2 275 624,32		0,10	
1772	472 757,48	2 275 605,53		0,10	
1771	472 755,83	2 275 606,21		0,10	
1770	472 754,24	2 275 602,54		0,10	
1769	472 755,11	2 275 602,16		0,10	
1768	472 753,97	2 275 599,71		0,10	
1767	472 757,60	2 275 598,02		0,10	
1766	472 758,78	2 275 600,55		0,10	
1765	472 772,77	2 275 594,30		0,10	
1764	472 771,53	2 275 591,44		0,10	
1763	472 775,20	2 275 589,85		0,10	
1762	472 776,44	2 275 592,71		0,10	
1761	472 790,90	2 275 586,53		0,10	
1760	472 789,41	2 275 583,38		0,10	
1759	472 793,03	2 275 581,68		0,10	
1758	472 794,51	2 275 584,82		0,10	
1757	472 835,27	2 275 565,62		0,10	
1756	472 834,08	2 275 563,09		0,10	
1755	472 837,70	2 275 561,39		0,10	
1754	472 838,92	2 275 563,99		0,10	
1753	472 853,25	2 275 557,99		0,10	
1752	472 852,02	2 275 555,18		0,10	
1751	472 855,68	2 275 553,58		0,10	
1750	472 856,91	2 275 556,39		0,10	
1749	472 870,59	2 275 550,13		0,10	
1748	472 869,38	2 275 547,42		0,10	
1747	472 873,03	2 275 545,79		0,10	
1746	472 874,14	2 275 548,27		0,10	
1745	472 882,68	2 275 543,29		0,10	
1744	472 912,82	2 275 518,89		0,10	
1743	472 935,45	2 275 502,68		0,10	
1742	472 928,92	2 275 493,20	0,10		
1741	472 932,52	2 275 491,37	0,10		
1740	472 939,83	2 275 501,96	0,10		
1739	472 940,91	2 275 503,27	0,10		
1738	472 947,08	2 275 513,08	0,10		

Раздел 2

Сведения о местоположении границ объекта

1	2	3	4	5	6
1737	472 969,26	2 275 542,87	Аналитический метод	0,10	—
1736	472 988,43	2 275 569,33		0,10	
1735	473 004,51	2 275 556,63		0,10	
1734	473 006,99	2 275 559,77		0,10	
1733	472 990,78	2 275 572,57		0,10	
1732	473 014,42	2 275 605,51		0,10	
1731	473 011,17	2 275 607,84		0,10	
1730	473 010,00	2 275 606,22		0,10	
1729	472 997,95	2 275 614,85		0,10	
1728	472 995,62	2 275 611,60		0,10	
1727	473 007,68	2 275 602,96		0,10	
1726	472 966,04	2 275 545,24		0,10	
1725	472 943,78	2 275 515,34		0,10	
1724	472 937,84	2 275 505,89		0,10	
1723	472 915,26	2 275 522,07		0,10	
1722	472 884,96	2 275 546,59		0,10	
1721	472 874,15	2 275 552,90		0,10	
1720	472 856,70	2 275 560,88		0,10	
1719	472 837,98	2 275 568,77		0,10	
1718	472 848,30	2 275 590,68		0,10	
1717	472 858,39	2 275 613,64		0,10	
1716	472 899,71	2 275 583,05		0,10	
1715	472 899,41	2 275 582,65		0,10	
1714	472 902,63	2 275 580,27		0,10	
1713	472 905,31	2 275 583,89		0,10	
1712	472 860,04	2 275 617,39		0,10	
1711	472 860,30	2 275 618,00		0,10	
1710	472 879,38	2 275 604,72		0,10	
1709	472 892,21	2 275 621,19		0,10	
1708	472 917,03	2 275 601,62		0,10	
1707	472 920,21	2 275 605,65		0,10	
1706	472 917,07	2 275 608,13		0,10	
1705	472 916,38	2 275 607,25		0,10	
1704	472 904,22	2 275 616,83		0,10	
1703	472 905,05	2 275 617,89		0,10	
1702	472 901,89	2 275 620,35		0,10	
1701	472 901,07	2 275 619,30		0,10	
1700	472 889,35	2 275 628,54		0,10	
1699	472 889,71	2 275 629,01		0,10	
1698	472 886,56	2 275 631,48		0,10	
1697	472 883,73	2 275 627,87		0,10	
1696	472 889,07	2 275 623,66		0,10	
1695	472 878,48	2 275 610,22		0,10	
1694	472 864,30	2 275 620,09		0,10	
1693	472 859,58	2 275 633,35		0,10	
1692	472 852,75	2 275 650,96		0,10	
1691	472 853,61	2 275 660,29		0,10	
1690	472 854,84	2 275 669,54		0,10	
1689	472 856,11	2 275 669,34		0,10	
1688	472 856,74	2 275 673,29		0,10	
1687	472 855,37	2 275 673,50	0,10		
1686	472 857,40	2 275 688,74	0,10		
1685	472 857,88	2 275 688,69	0,10		
1684	472 858,32	2 275 692,66	0,10		
1683	472 857,93	2 275 692,71	0,10		

Раздел 2

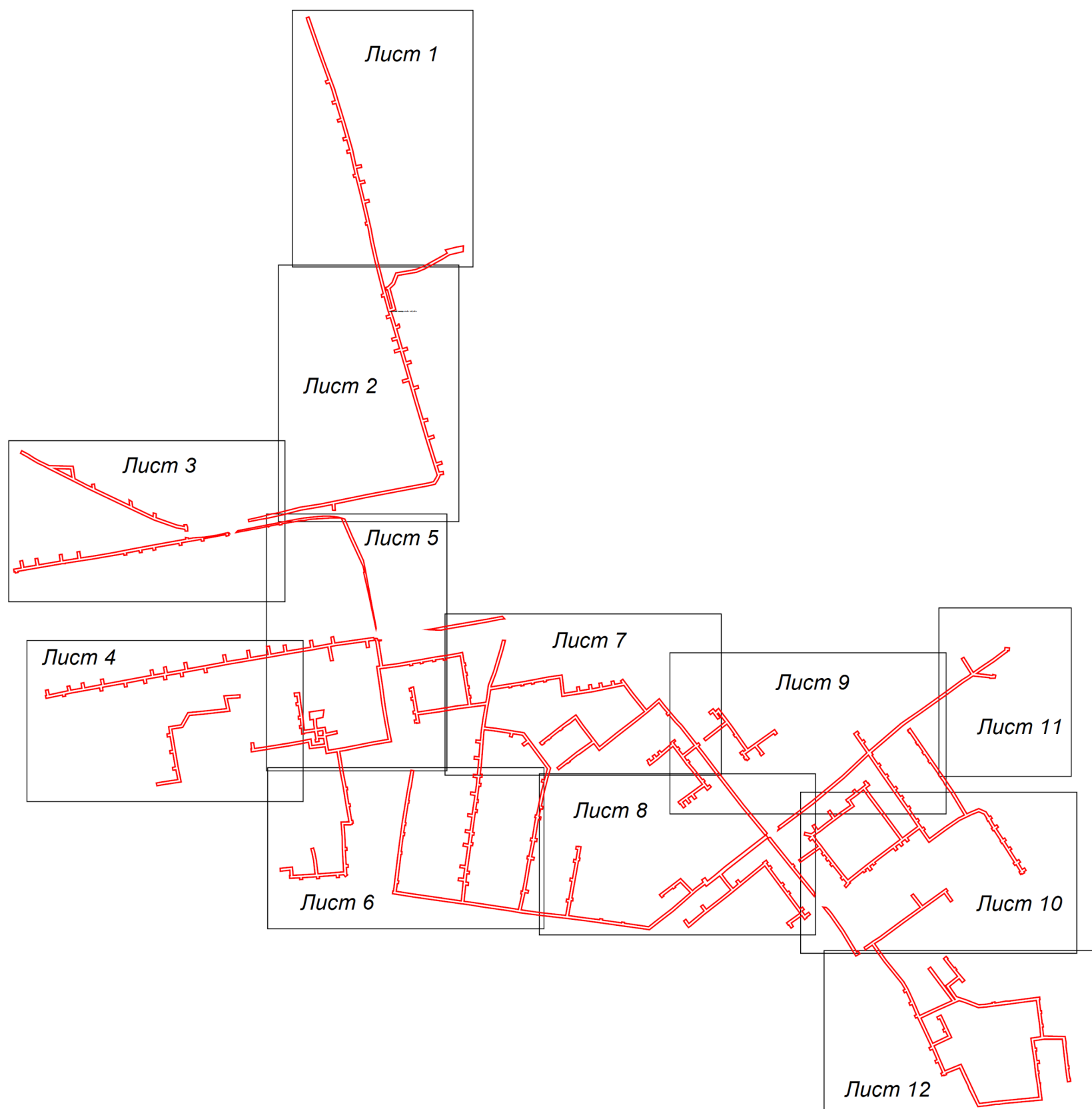
Сведения о местоположении границ объекта

1	2	3	4	5	6
1682	472 863,63	2 275 735,54	Аналитический метод	0,10	—
1681	472 859,66	2 275 736,08		0,10	
1680	472 859,52	2 275 735,01		0,10	
1679	472 844,51	2 275 736,90		0,10	
1678	472 844,64	2 275 737,86		0,10	
1677	472 840,67	2 275 738,37		0,10	
1676	472 840,54	2 275 737,39		0,10	
1675	472 825,84	2 275 739,24		0,10	
1674	472 825,94	2 275 740,07		0,10	
1673	472 821,97	2 275 740,54		0,10	
1672	472 821,86	2 275 739,63		0,10	
1671	472 809,37	2 275 740,84		0,10	
1670	472 808,86	2 275 770,76		0,10	
1669	472 799,50	2 275 771,79		0,10	
1668	472 799,55	2 275 772,27		0,10	
1667	472 795,57	2 275 772,71		0,10	
1666	472 795,52	2 275 772,23		0,10	
1665	472 782,56	2 275 773,65		0,10	
1664	472 782,60	2 275 774,01		0,10	
1663	472 778,63	2 275 774,46		0,10	
1662	472 778,59	2 275 774,09		0,10	
1661	472 767,82	2 275 775,27		0,10	
1660	472 767,89	2 275 776,13		0,10	
1659	472 763,91	2 275 776,45		0,10	
1658	472 763,85	2 275 775,78		0,10	
1657	472 750,82	2 275 777,45		0,10	
1656	472 750,90	2 275 778,04		0,10	
1655	472 746,93	2 275 778,55		0,10	
1654	472 746,85	2 275 777,96		0,10	
1653	472 746,17	2 275 778,05		0,10	
1652	472 745,61	2 275 774,09		0,10	
1651	472 765,43	2 275 771,50		0,10	
1650	472 804,92	2 275 767,16		0,10	
1649	472 805,37	2 275 741,21		0,10	
1648	472 805,00	2 275 741,25		0,10	
1647	472 802,96	2 275 727,68		0,10	
1646	472 792,50	2 275 729,36		0,10	
1645	472 792,70	2 275 731,21		0,10	
1644	472 788,72	2 275 731,63		0,10	
1643	472 788,54	2 275 729,91		0,10	
1642	472 775,12	2 275 731,79		0,10	
1641	472 775,45	2 275 734,88		0,10	
1640	472 771,47	2 275 735,30		0,10	
1639	472 771,15	2 275 732,24		0,10	
1638	472 760,93	2 275 733,40		0,10	
1637	472 761,03	2 275 734,50	0,10		
1636	472 757,05	2 275 734,88	0,10		
1635	472 756,97	2 275 733,99	0,10		
1634	472 743,69	2 275 735,96	0,10		
1633	472 743,74	2 275 736,80	0,10		
1632	472 739,75	2 275 737,05	0,10		
1631	472 739,72	2 275 736,55	0,10		
1630	472 720,56	2 275 738,81	0,10		
1629	472 716,36	2 275 693,24	0,10		
1628	472 715,63	2 275 689,31	0,10		

Раздел 2

Сведения о местоположении границ объекта					
1	2	3	4	5	6
1627	472 716,00	2 275 689,25	Аналитический метод	0,10	—
1626	472 715,02	2 275 678,65		0,10	
1625	472 714,65	2 275 678,70		0,10	
1624	472 714,11	2 275 674,74		0,10	
1623	472 714,51	2 275 674,69		0,10	
1622	472 712,80	2 275 661,23		0,10	
1621	472 712,56	2 275 661,26		0,10	
Вырез 1 из 1					
1785	472 739,94	2 275 640,42	Аналитический метод	0,10	—
1786	472 770,12	2 275 626,29		0,10	
1787	472 761,13	2 275 603,88		0,10	
1788	472 776,19	2 275 597,15		0,10	
1789	472 790,74	2 275 591,04		0,10	
1790	472 795,70	2 275 588,69		0,10	
1791	472 807,26	2 275 613,15		0,10	
1792	472 838,68	2 275 598,49		0,10	
1793	472 835,85	2 275 592,50		0,10	
1794	472 832,23	2 275 594,22		0,10	
1795	472 833,35	2 275 596,56		0,10	
1796	472 819,46	2 275 603,04		0,10	
1797	472 818,38	2 275 600,72		0,10	
1798	472 814,75	2 275 602,41		0,10	
1799	472 815,83	2 275 604,74		0,10	
1800	472 809,19	2 275 607,84		0,10	
1801	472 799,31	2 275 586,98		0,10	
1802	472 834,36	2 275 570,47		0,10	
1803	472 844,66	2 275 592,34		0,10	
1804	472 858,42	2 275 623,67		0,10	
1805	472 855,84	2 275 631,95		0,10	
1806	472 848,69	2 275 650,38		0,10	
1807	472 849,63	2 275 660,75		0,10	
1808	472 851,25	2 275 672,11		0,10	
1809	472 853,93	2 275 693,15		0,10	
1810	472 856,30	2 275 710,29		0,10	
1811	472 857,34	2 275 719,49		0,10	
1812	472 858,97	2 275 731,01		0,10	
1813	472 823,40	2 275 735,51		0,10	
1814	472 808,49	2 275 736,90		0,10	
1815	472 806,28	2 275 723,10		0,10	
1816	472 790,03	2 275 725,70		0,10	
1817	472 772,68	2 275 728,09		0,10	
1818	472 758,49	2 275 729,65	0,10		
1819	472 741,31	2 275 732,33	0,10		
1820	472 724,17	2 275 734,40	0,10		
1821	472 718,80	2 275 676,16	0,10		
1822	472 715,60	2 275 651,92	0,10		
1785	472 739,94	2 275 640,42	0,10		
3. Сведения о характерных точках части (частей) границы объекта					
1	2	3	4	5	6
—	—	—	—	—	—

Раздел 4
План границ объекта



Масштаб 1:7 000

Используемые условные знаки и обозначения:

- 7 - характерная точка границы зоны
- - граница зоны
- - граница земельного участка по сведениям ЕГРН
- - граница кадастрового квартала по сведениям ЕГРН

Подпись _____ Дата « 24 » марта 20 20 г.

Место для оттиска печати (при наличии) лица, составившего описание местоположения границ объекта

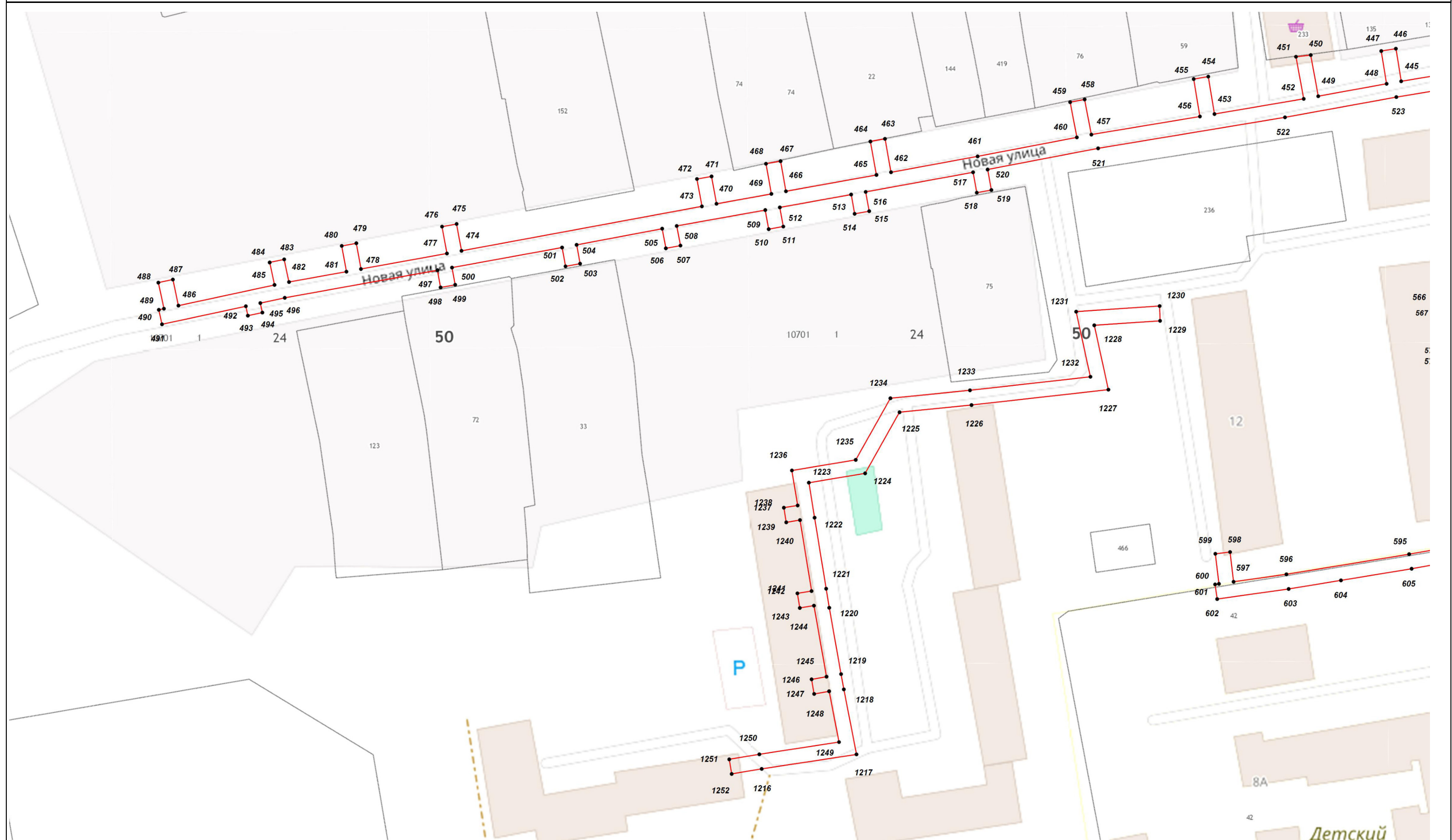


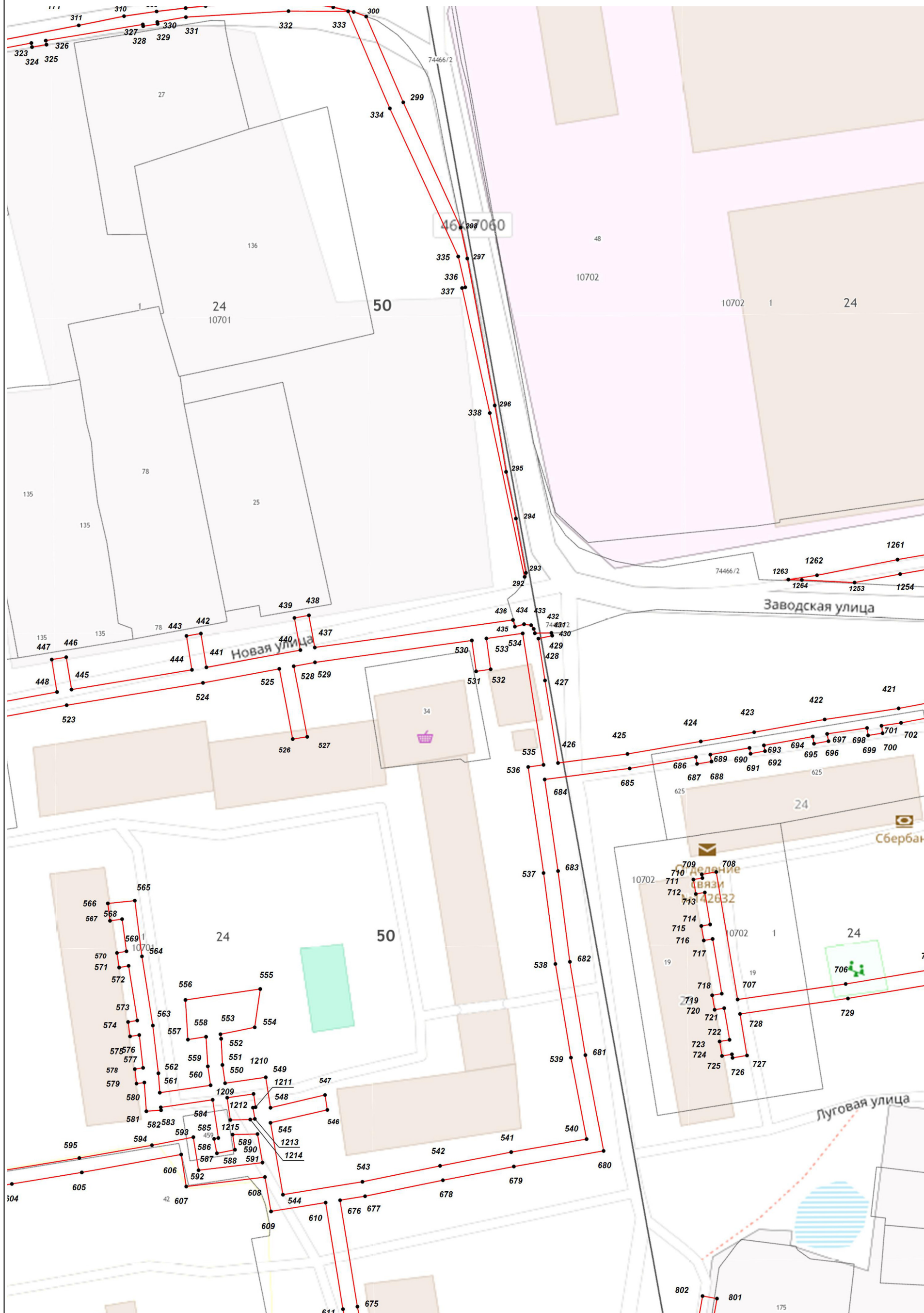


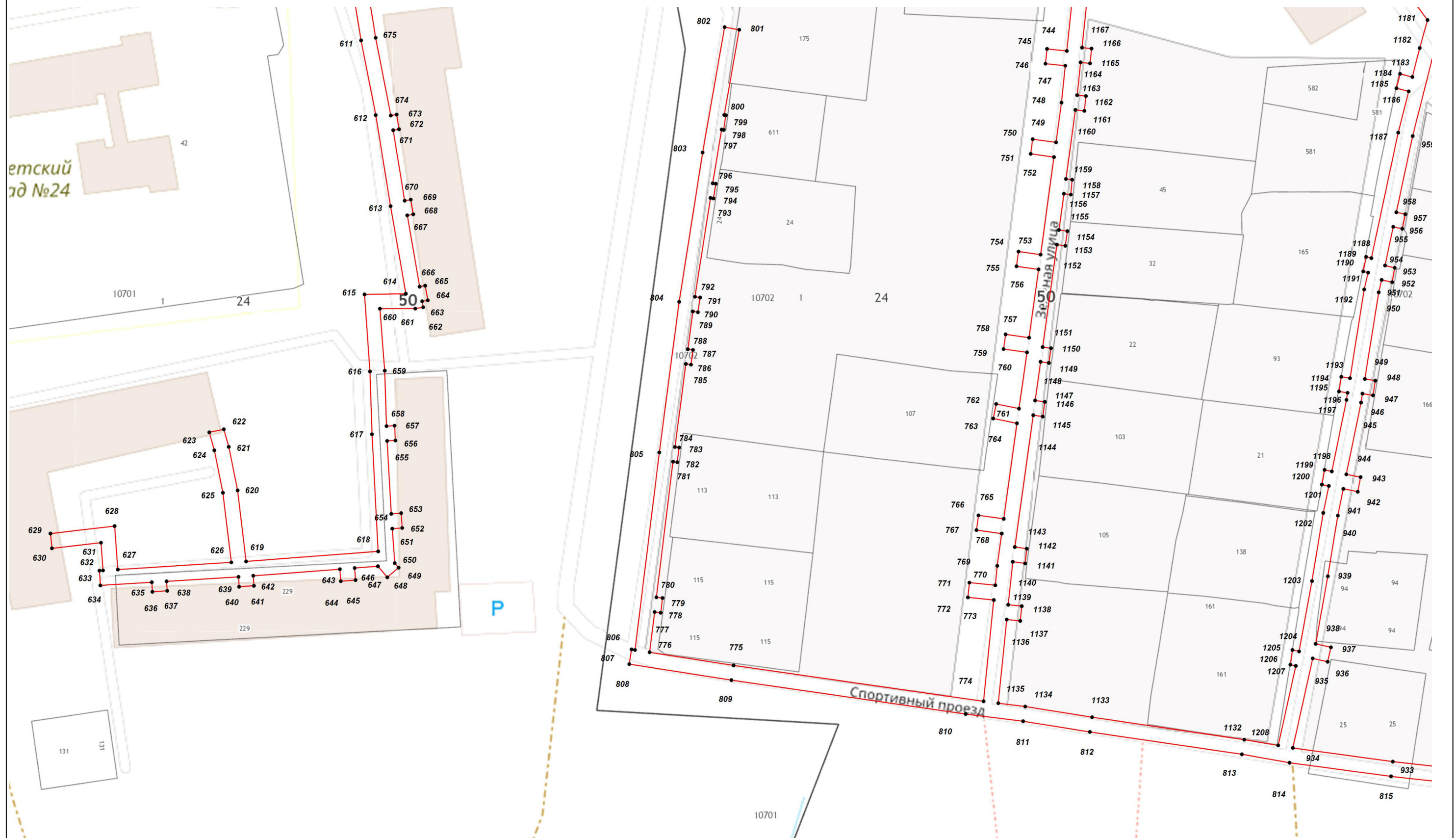




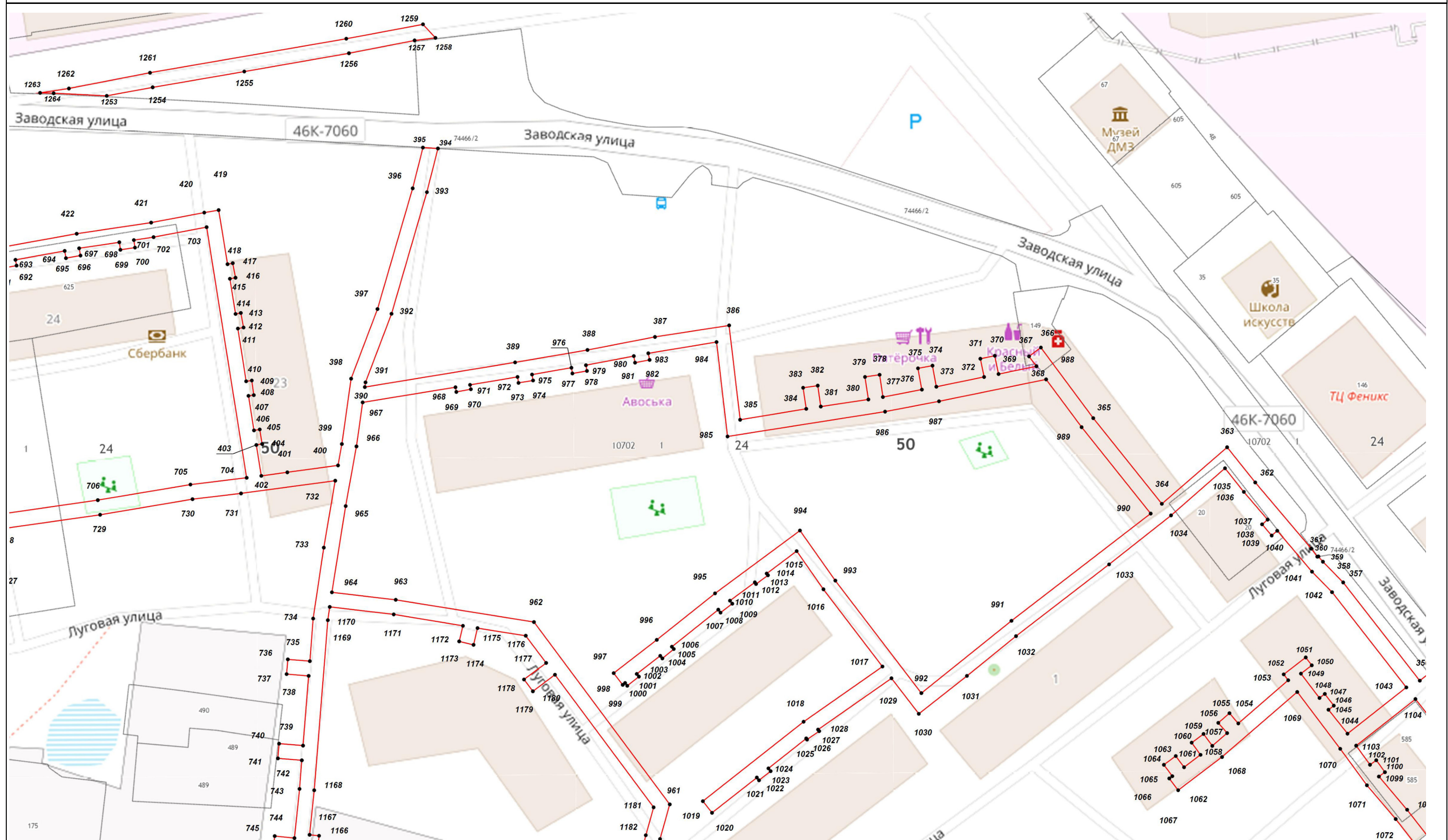
46K-7060





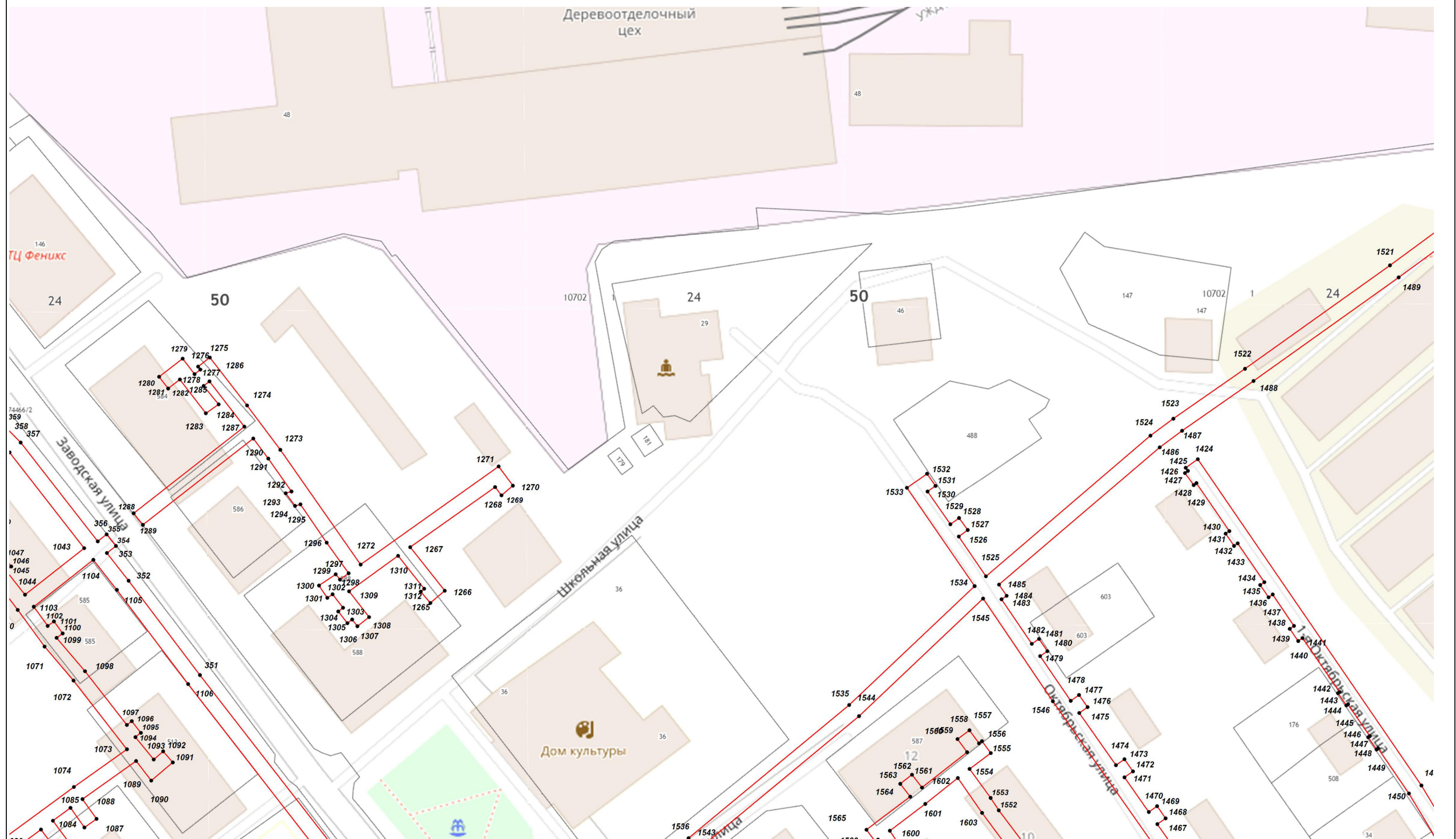


Масштаб 1:1 000



Масштаб 1:1 000





Масштаб 1:1 000

